







**LEGENDA**

-  Limite Concelho de Ferraria do Alentejo
-  Edificações
-  Vias Rodoviárias
-  Fontes Industriais

Método de Cálculo	Classificação
Traçado rodoviário - NM/PR (95)	> -45
Ruído Industrial - ISO 9813-2	> 50-65
	> 65-

	Classificação
	> -45
	> 50-65
	> 65-



	
Projeto: Plano de "Compatibilização" do Concelho de Ferraria do Alentejo	Indicador: 24
Indicador: Ferraria do Alentejo - Ano 2011	Indicador: 142.000
Representação das classes de níveis sonoros	Indicador: 142.000
Elaborado por: Mafalda Soares, Eng.	Maio 2012