



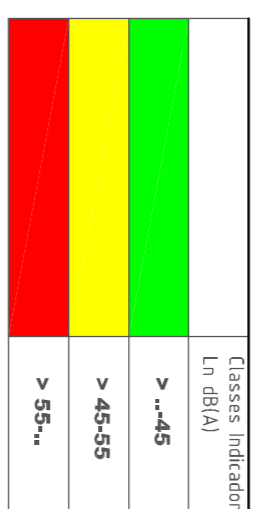



**LEGENDA**


-  Limite Concelho de Ferraria do Alentejo
-  Edificações
-  Vias Rodoviárias
-  Fontes Industriais

Método de Cálculo	Classificação
Traçado rodoviário - NMPB (99)	> 45dB
Ruído Industrial - ISO 9813:2	> 55dB





ECO14  
Município de Ferraria do Alentejo



AMBAAL  
Associação Municipal de Bateria de Alentejo

Projeto: Plano de "Compatibilização" do Concelho de Ferraria do Alentejo  
Indicador L1 - Ano 2011  
Representação das classes de níveis sonoros  
Escala: 1:25.000  
Data: Maio 2012