





**LEGENDA**

-  Limite Concelho de Ferraria do Alentejo
-  Edificações
-  Vias Rodoviárias
-  Fontes Industriais

Método de Cálculo	Classificação
Traçado rodoviário - NMPB (95)	> 4-48
Ruído Industrial - ISO 9813-2	> 45-55
	> 55-60

Classificação	Indicador
< 75	1
75-80	2
80-85	3
> 85	4

**ECO14**  
Município de Ferraria do Alentejo  
Rua da República, 1000 - 12000 Ferraria do Alentejo  
Tel: 264 402071 / 264 402072  
Fax: 264 402073  
www.ferrariaalentejo.pt  
Município de Ferraria do Alentejo  
Agosto 2020, Eq

**AMBAAL**  
Município de Ferraria do Alentejo  
Indicador I.1 - Ano 2021  
Representação das classes de níveis sonoros  
Escala: 1:25.000  
Data: Maio 2012

