



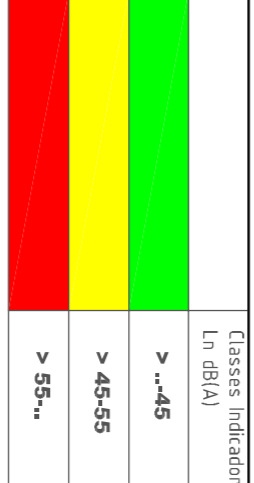



LEGENDA

-  Limite Concelho de Ferraria do ALENJEJO
-  Edificações
-  Vias Rodoviárias
-  Fontes Industriais

Método de Cálculo	Classificação
Trajecto rodoviário - NM/PB (95)	> 45dB
Ruído Industrial - ISO 9813-2	> 65-85
	> 85dB





ECO14
Associação para a Qualidade do Ambiente
Rua da Paredão, 200 - 2.º andar
 4700-101 Ferraria do ALENJEJO
 T. 251 900 717 / F. 251 900 723
 e-mail: eco14@eco14.pt
 www.eco14.pt

AMBAAL
Associação Municipal de Bacia de Alentejo

Indicador: Mapa de "Compatibilização" do Concelho de Ferraria do ALENJEJO
 Indicador L1 - Maio 2021

Indicador: Representação das classes de níveis sonoros

Projeto: NIT 198/12/MP
 Escala: 1/25.000
 Data: Maio 2012

