



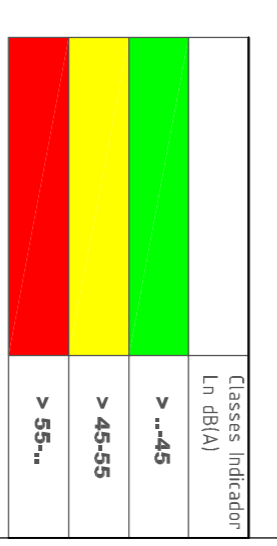



**LEGENDA**

-  Limite Concelho de Ferraria do Alentejo
-  Edificações
-  Vias Rodoviárias
-  Fontes Industriais

Método de Cálculo	Classificação
Traçado rodoviário - NMPB (96)	> 45dB
Ruído Industrial - ISO 9613-2	> 45dB
	> 55dB





**ECOL4**  
Sociedade por Acção  
Rua, Parque de Turismo, S10 - 2.º andar  
Foiel - 8444-9020 / 7.º andar 8444-9023  
www.ecol4.pt  
Licenciada pelo Ministério do Ambiente  
Mário Soares Di.

Projeto: Ferraria do Alentejo

**AMBAAL**

Indicador: Mapa de "Compatibilização" do Concelho de Ferraria do Alentejo

Indicador LU - Maio 2021

Representação das classes de níveis sonoros

Proprietário: Município de Ferraria do Alentejo

Elaborado por: Augusto Lopes, Eng.

Indicador: 44

Indicador: NMPB (96)

Proporção: 1/25.000

Maio 2021

