



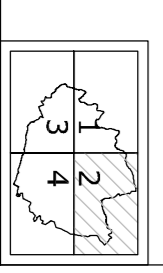


**LEGENDA**

-  Limite Concelho de Ferraria do Alentejo
-  Edificações
-  Vias Rodoviárias
-  Fontes Industriais

Método de Cálculo	Classificação
Traçado rodoviário - NM/PB (95)	Ledens 5 85
Ruído Industrial - ISO 9813-2	Ledens > 70

Classificação	Ledens
5	Ledens 5 85
6	Ledens 60
7	Ledens 65
8	Ledens 70
9	Ledens > 70



**ECO14**  
RUA FRANCISCO GONÇALVES, S/Nº - 2º ANDAR  
FERRARIA DO ALENTEJO, 8400-717  
TEL: 248 400271 / 248 234 4807/2  
www.eco14.pt  
Coordenadas: 38° 42' 30" N, 12° 52' 30" W  
Escala: 1:25.000  
Data: Maio 2012

**AMBAAL**  
Associação Municipal de Bateria de Alentejo  
Rua da Indústria, 1 - 8400-717 Ferraria do Alentejo  
Tel: 248 400271 - Fax: 248 480723  
www.ambaal.pt