



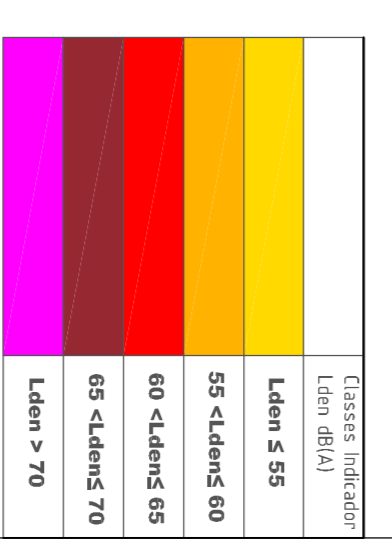



**LEGENDA**

-  Limite Concelho de Ferraria do Alentejo
-  Edificações
-  Vias Rodoviárias
-  Fontes Industriais

Método de Cálculo	Classificação
Trajecto rodoviário - M/MPB (95)	Linha 86dB
Ruído Industrial - ISO 9813-2	Linha 5 55
	55 <class> 60
	60 <class> 65
	65 <class> 70
	Linha > 70

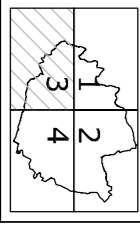




**ECO14**  
Associação para a Qualidade do Ambiente  
 Rua Parque da Estrela, S/O - 2.º andar  
 1050-109 Lisboa - Portugal  
 Tel: +351 21 400 71 74 / +351 21 400 71 8  
 Fax: +351 21 400 71 8  
 e-mail: info@eco14.pt  
 www.eco14.pt

**AMBAAL**  
Associação Municipal de Ferraria do Alentejo

Projeto: Mapa de Ruído do Concelho de Ferraria do Alentejo  
 Índice: Indicador Lden - Ano 2011  
 Escala: Representação das classes de níveis sonoros  
 Data: Maio 2012



Coordenadas: 38° 34' N 16° 12' W