



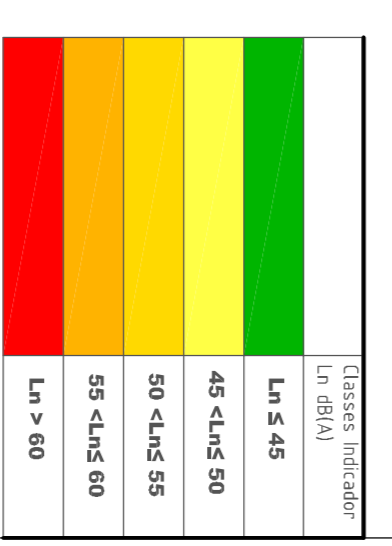



LEGENDA

-  Limite Concelho de Ferraria do Alentejo
-  Edificações
-  Vias Rodoviárias
-  Fontes Industriais

Método de Cálculo	Indicador
Trajecto rodoviário - NM/PB (95)	LA < 45
Ruído Industrial - ISO 9813:2	45 < LA < 50
	50 < LA < 55
	55 < LA < 60
	LA > 60





ECO14
Associação para a Qualidade do Ambiente
Rua da Pólvora, 200 - 2.º andar
1200-002 Lisboa
Tel: +351 21 400 71 74 e 21 400 71 8
Fax: +351 21 400 71 8
www.eco14.org

AMBAAL
Associação Municipal de Ferraria do Alentejo
Rua da Pólvora, 200 - 2.º andar
1200-002 Lisboa
Tel: +351 21 400 71 74 e 21 400 71 8
Fax: +351 21 400 71 8
www.eco14.org

Mapa de Ruído do Concelho de Ferraria do Alentejo
Indicador: LA - Ano 2011
Representação das classes de níveis sonoros

escala: 1:25.000
data: Maio 2012