






LEGENDA

-  Limite Concelho de Ferraria do Alentejo
-  Edificações
-  Vias Rodoviárias
-  Fontes Industriais

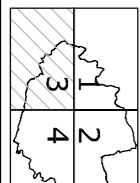
Método de Cálculo	Classificação
Traçado rodoviário - M/PR (95)	Linha 80dB
Ruído Industrial - ISO 9813:2	Linha 55
	Linha 60
	Linha 65
	Linha 70
	Linha > 70

Classificação	Linha 80dB
	Linha 55
	Linha 60
	Linha 65
	Linha 70
	Linha > 70



ECO14
Associação Portuguesa de Avaliação Ambiental
Associação Portuguesa de Avaliação Ambiental
Associação Portuguesa de Avaliação Ambiental
Associação Portuguesa de Avaliação Ambiental

AMBAAL
Associação Municipal de Avaliação Ambiental



Projeto	Mapa de Ruído do Concelho de Ferraria do Alentejo
Indicador	Indicador Lden - Ano 2021
Problema	Representação das classes de níveis sonoros
Projeção	PT8399
Problema	Agosto 2020, Eng
Autores	Maio 2012

Projeto: Mapa de Ruído do Concelho de Ferraria do Alentejo
 Indicador: Indicador Lden - Ano 2021
 Problema: Representação das classes de níveis sonoros
 Projeção: PT8399
 Autores: Agosto 2020, Eng
 Autores: Maio 2012