

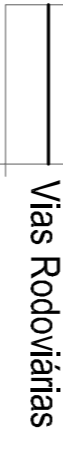
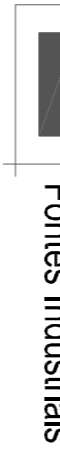



LEGENDA

-  Limite Concelho de Ferraria do Alentejo
-  Edificações
-  Vias Rodoviárias
-  Fontes Industriais

Método de Cálculo	Indicador	Intervalo
Trajecto rodoviário - M/MPB (95)	LA > 45	45 <= LA <= 50
Ruído Industrial - ISO 9813-2	50 <= LA <= 55	55 <= LA <= 60
	LA > 60	



ECO14
Sociedade por Acção
Rua Parque da Estrela, S/O - 2.º andar
Fone: 244 402071 / 244 402072
Fax: 244 402073
www.eco14.pt
Município: Ferraria do Alentejo

AMBAAL
Município de Ferraria do Alentejo

Indicador: AR156R12NP
Escala: 1:25.000
Data: Maio 2012

