
















-  Perímetro Urbano
- ZUC  Zona Urbana Consolidada
- ZEU  Zona de Reserva para Expansão Urbana
- ZHU  Zona de Hortas Urbanas
- ZIE  Zona de infraestruturas Económicas
- ZER  Zona de Reserva para Equipamentos Colectivos
- ZVP  Zona Verde Pública
- ZUP  Zona Urbana c/ Planos ou Loteamentos Aprovados
- ZIC  Zona Intersticial a Consolidar
- ZHS  Zona de Habitação Social
- ZFF  Zona de Reserva p/ Parque de Exposições e Feira
-  Parque Industrial e de Serviços
- PU  Área Periurbana
- U.O.P.  Unidade Operativa de Planeamento
-  Perímetro Envolvente da U.O.P.4 (a incluir nos estudos do Plano de Salvaguarda)

CARTA DE ZONAMENTO

ESCALA 1 / 2 000

DATA **JAN. 93**
Rev. MAR. 93
Rev. NOV. 93
Rev. AGO. 94

DESENHO Nº **72**

| | |
|-----------------|--|
| Projectou: | |
| Desenhou: | |
| Verificou: | |
| escala: 1/2 000 | |

AMPLIAÇÃO SINGA BAIRRO
 FERREIRA DO ALENTEJO

CARTA DE ZONAMENTO

