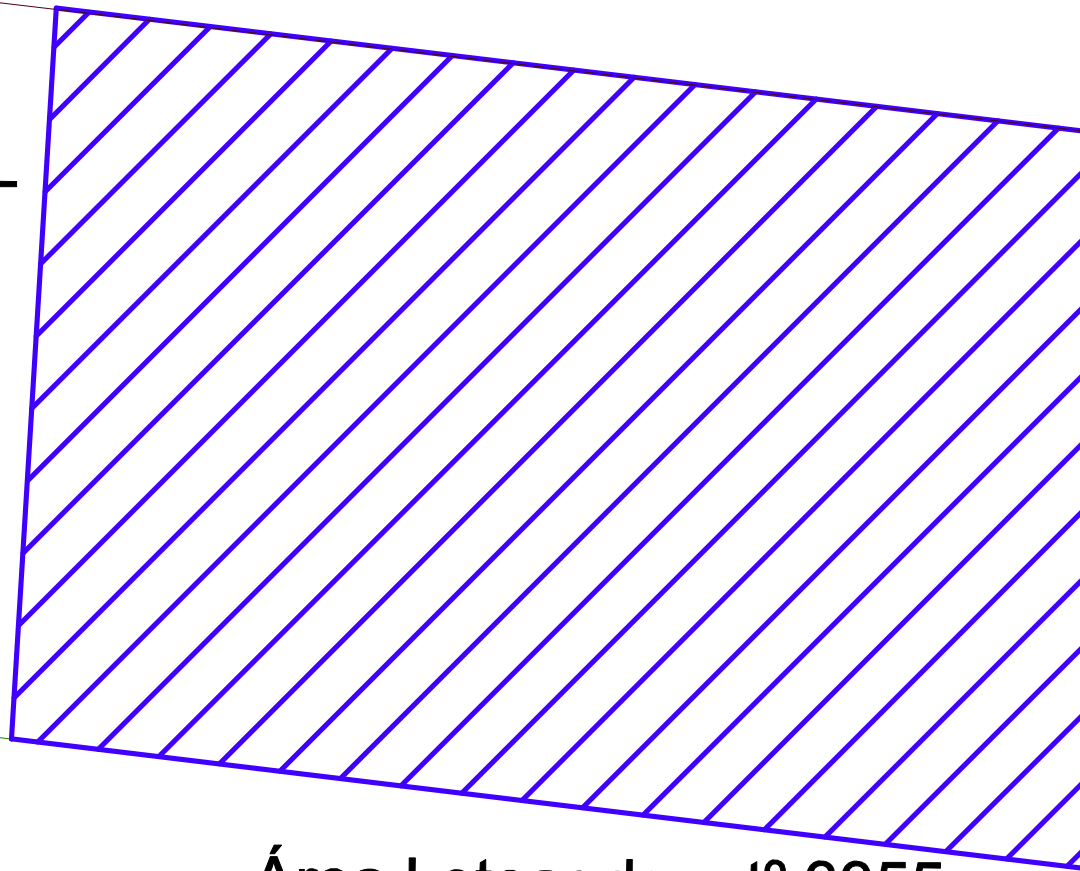


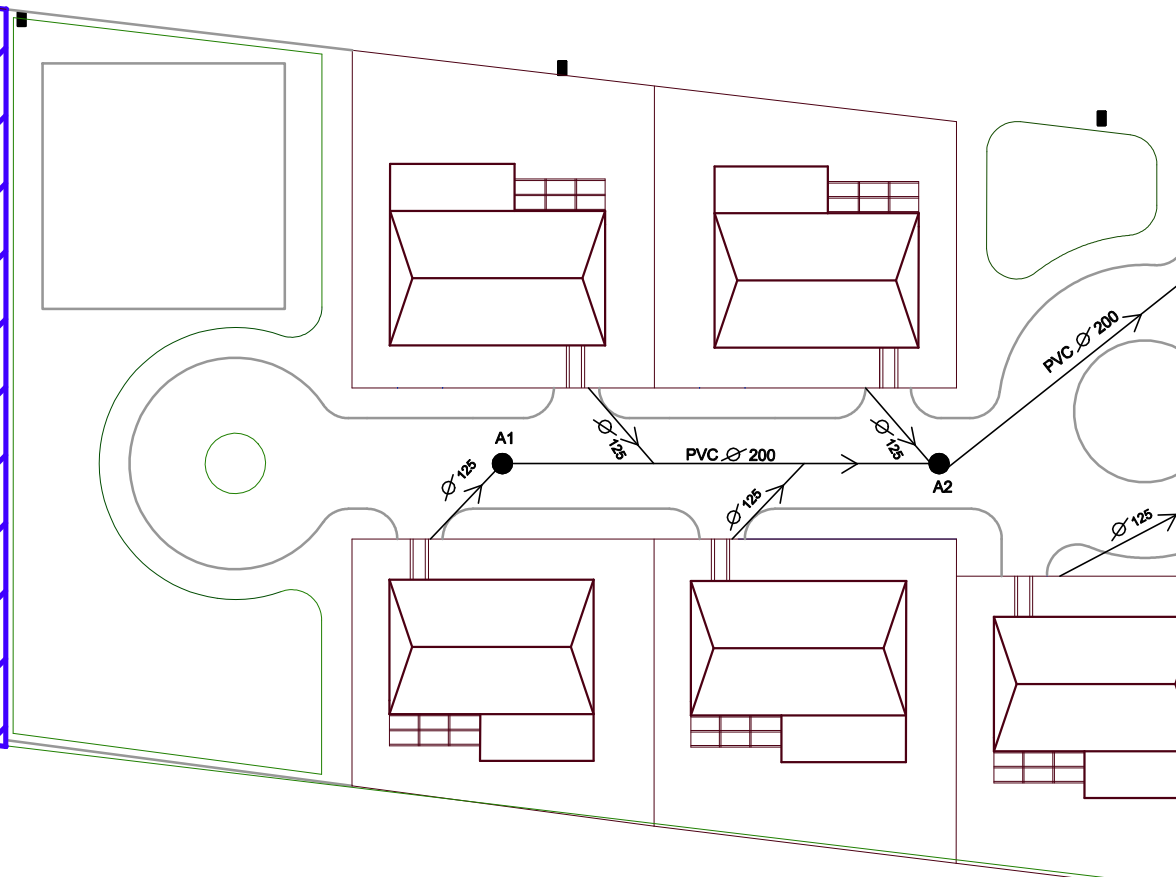
UOP 06







Prédio rústico 326 L
Artigo 3355
18.000,00m²
Area restante
14.500,00m²

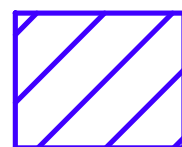


Área Lotear do artº 3355
3.500.00m²

Existente



-  Perimetro de intervenção do loteamento
-  Perimetro de intervenção da UDP 07
-  Perimetro do lote Habitação
-  Perimetro de construção Edifício Habitação
-  Arruamento
-  Eixo dos Arruamentos



Área Loteamento

Localização do Edifício: Rua da República, nº 1, Município de Ferreira do Alentejo, Alentejo, Portugal
 Nome do Edifício: 2010010 UOP 06 - loteamento singular - 202208
 Última Alteração (Data e Nome): 20/10/2010 F. Magalhães

Projectou		
Desenhou		
Verificou		
Ferreira do Alentejo		
LOTEAMENTO		
ESCALA: 1/500		

PLANO DE ORDENAMENTO UOP 06
 LOTEAMENTO SINGA BAIRRO 02
 Projeto Loteamento Municipal

Planta Existente
 Área do Loteamento



DESENHO Nº 001