


INSTRUMENTOS DE PLANEAMENTO FLORESTAL DO MUNICÍPIO DE FERREIRA DO ALENTEJO






PLANOS DE GESTÃO FLORESTAL (PGF)

 Privado

Zonas de Intervenção Florestal

 Zonas de Intervenção Florestal (ZIF)

LIMITES ADMINISTRATIVOS

-  Sede Freguesias de Ferreira do Alentejo
-  Urbanos
-  Freguesias PMDFCI Ferreira do Alentejo
-  Concelho PMDFCI Ferreira do Alentejo
-  Concelhos

Coordenadas: PT-TM06/ETRS 89
 Elipsóide de referência: GRS80
 Projeção: Transversa de Mercator

ESCALA (A3):
 1:60.000

DATA DE ELABORAÇÃO:
 AGOSTO DE 2018

FONTE(S):
 Data: 2015, 2018

Fontes: IGP, DGT, GTF

Elaborado por:



Consultores:



MAPA I.15