

Alcácer do Sal

Área de intervenção de IGT em vigor
 PEOT
 PTAM

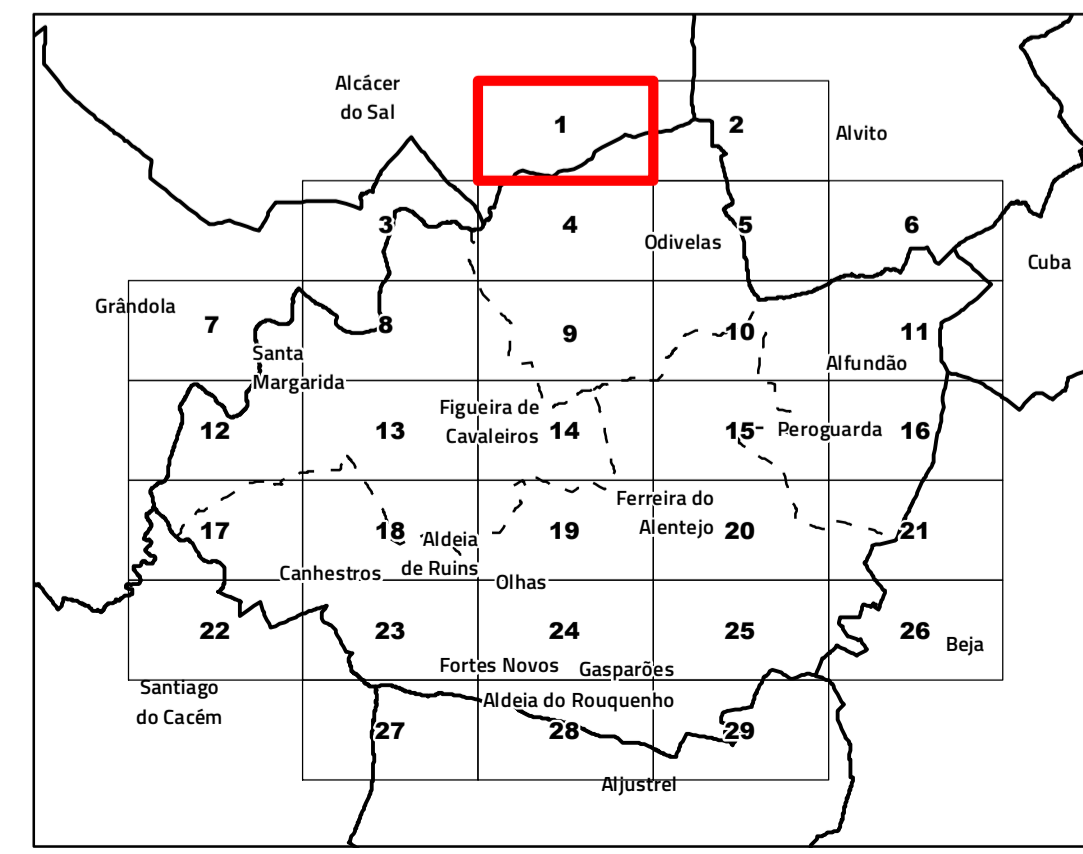
Classificação e qualificação do solo
 Solo urbano
 Espaços centrais
 Espaços habitacionais
 Espaços habitacionais
 Espaços de atividades económicas
 Espaços empresariais e industriais
 Espaços de comércio, serviços e indústria
 Espaços de uso especial
 Espaços de uso especial: Espaços de equipamentos
 Espaços verdes
 Espaços verdes

Solo rústico
 Espaços agrícolas
 Espaços agrícolas
 Espaços florestais
 Espaços agrossilvopastoris
 Espaços florestais de reconversão
 Espaços de exploração de recursos energéticos e geológicos
 Espaços de exploração de recursos energéticos e geológicos
 Espaços de atividades industriais
 Espaços de atividades industriais I
 Espaços de atividades industriais II
 Espaços naturais e paisagísticos
 Espaços naturais e paisagísticos
 Outras categorias de solo rústico
 Espaços destinados a equipamentos, infraestruturas e outras estruturas ou ocupações
Unidade Operativa de Planeamento e Gestão
 UOPG

Equipamento de utilização coletiva
 Equipamento de utilização coletiva existente
 Equipamento de utilização coletiva previsto
 Infraestruturas de apoio ao recreio náutico
 Instalações ou serviços da proteção civil
Redes de abastecimento de água e saneamento
 Captações públicas de água subterrâneas
 Reservatório de abastecimento de água
 Fossa
 Estação de tratamento de água residuais
Rede elétrica
 Linha de muito alta tensão
 Linha de muito alta tensão prevista
 Linha de alta tensão
 Linha de alta tensão prevista
 Linha de média tensão

Rede rodoviária
 Itinerário principal/AE
 Estrada nacional
 Estrada regional
 Estrada nacional desclassificada
 Estradas e caminhos municipais
 Via prevista
Espaços-canal
 Espaços - Canal
Área de Reabilitação Urbana (ARU)
 ARU de Ferreira do Alentejo

Carta base
 Altimetria
 Outros caminhos
 Cursos e linhas de água
 Leitos e planos de água
 Edifícios
Limites administrativos (CAOP 2022)
 Concelho
 Freguesia
 Toponímia

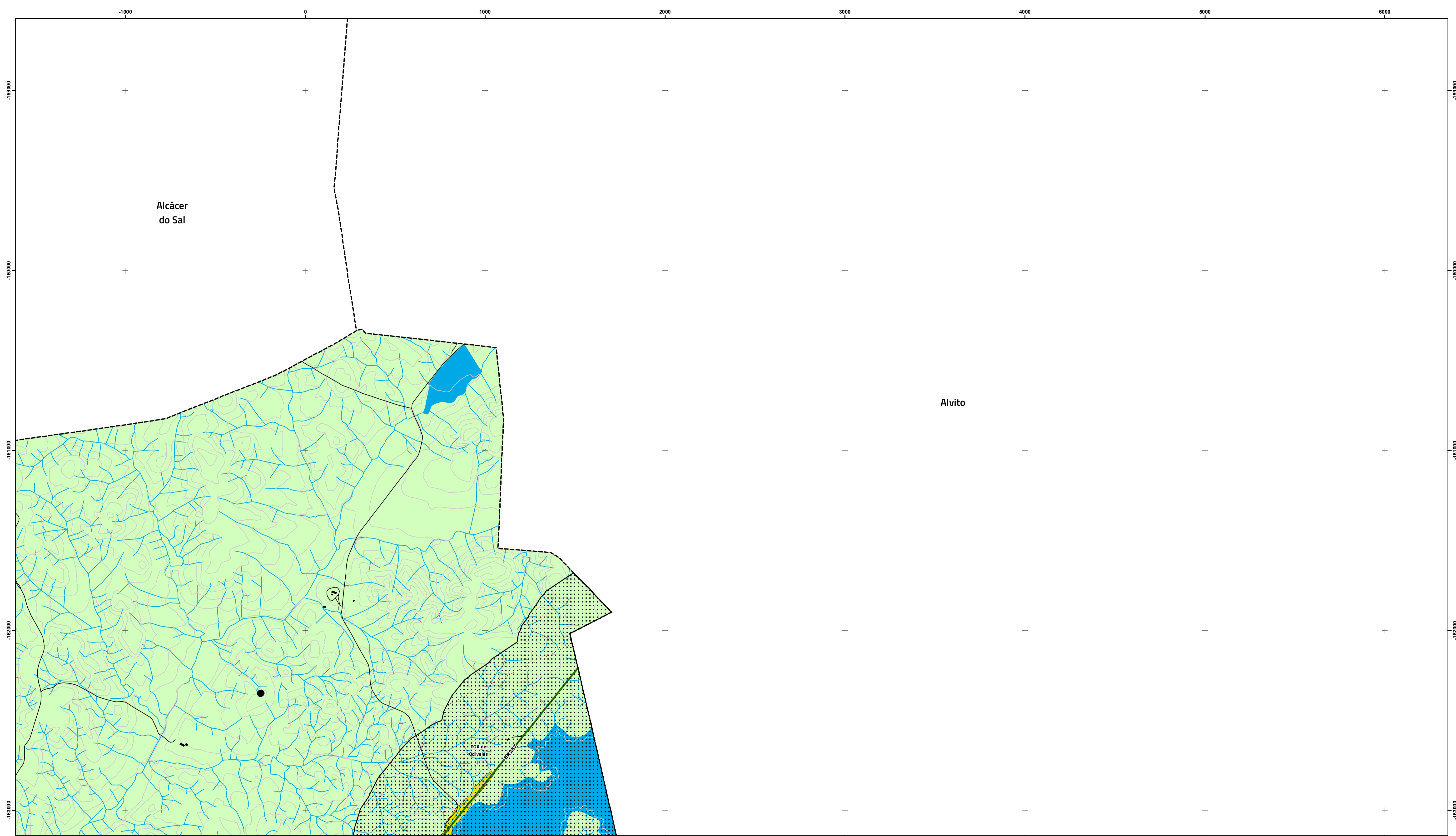


Câmara Municipal de Ferreira do Alentejo

Revisão do Plano Diretor Municipal
I.1. Planta de Ordenamento - Classificação e qualificação do solo Folha 1

Cartografia de Referência para elaboração da Carta Base: 1:10 000 (SCN 10k)
 Entidade proprietária: AMBAAL
 Entidade produtora: Infoportugal SA
 Entidade responsável pela homologação: DGT
 Processo de homologação nº 70 de 16-04-2010
 Sistema de referência: PT-TM06/ETRS89 - European Terrestrial Reference System 1989;
 Datum Altimétrico: Cascais
 Escala 1:10 000
 Exatidão posicional: Planimetria <= 1,5 m; Altimetria <= 1,7 m
 Exatidão temática: igual a 95% na completude e classificação
 Precisão posicional nominal da saída gráfica: <= 2,3 m
 Limites administrativos: Carta Administrativa Oficial de Portugal versão 2022, PT-TM06/ETRS89.
 Data de edição: 14/08/2024

RTGeo
 Planeamento e Ordenamento do Território



Área de intervenção de IGT em vigor

- PEOT
- PTAM

Classificação e qualificação do solo

- Solo urbano
- Espaços centrais
- Espaços habitacionais
- Espaços habitacionais
- Espaços de atividades económicas
- Espaços empresariais e industriais
- Espaços de comércio, serviços e indústria
- Espaços de uso especial
- Espaços de uso especial: Espaços de equipamentos
- Espaços verdes
- Espaços verdes

- Solo rústico
- Espaços agrícolas
- Espaços agrícolas
- Espaços florestais
- Espaços agrossilvopastoris
- Espaços florestais de reconversão
- Espaços de exploração de recursos energéticos e geológicos
- Espaços de exploração de recursos energéticos e geológicos
- Espaços de atividades industriais
- Espaços de atividades industriais I
- Espaços de atividades industriais II
- Espaços naturais e paisagísticos
- Espaços naturais e paisagísticos
- Outras categorias de solo rústico
- Espaços destinados a equipamentos, infraestruturas e outras estruturas ou ocupações
- Unidade Operativa de Planeamento e Gestão
- UOPG

Equipamento de utilização coletiva

- Equipamento de utilização coletiva existente
- Equipamento de utilização coletiva previsto
- Infraestruturas de apoio ao recreio náutico
- Instalações ou serviços da proteção civil

Redes de abastecimento de água e saneamento

- Captações públicas de água subterrâneas
- Reservatório de abastecimento de água
- Fossa
- Estação de tratamento de água residuais

Rede elétrica

- Linha de muito alta tensão
- Linha de muito alta tensão prevista
- Linha de alta tensão
- Linha de alta tensão prevista
- Linha de média tensão

Rede rodoviária

- Itinerário principal/AE
- Estrada nacional
- Estrada regional
- Estrada nacional desclassificada
- Estradas e caminhos municipais
- Via prevista

Espaços-canal

- Espaços - Canal

Área de Reabilitação Urbana (ARU)

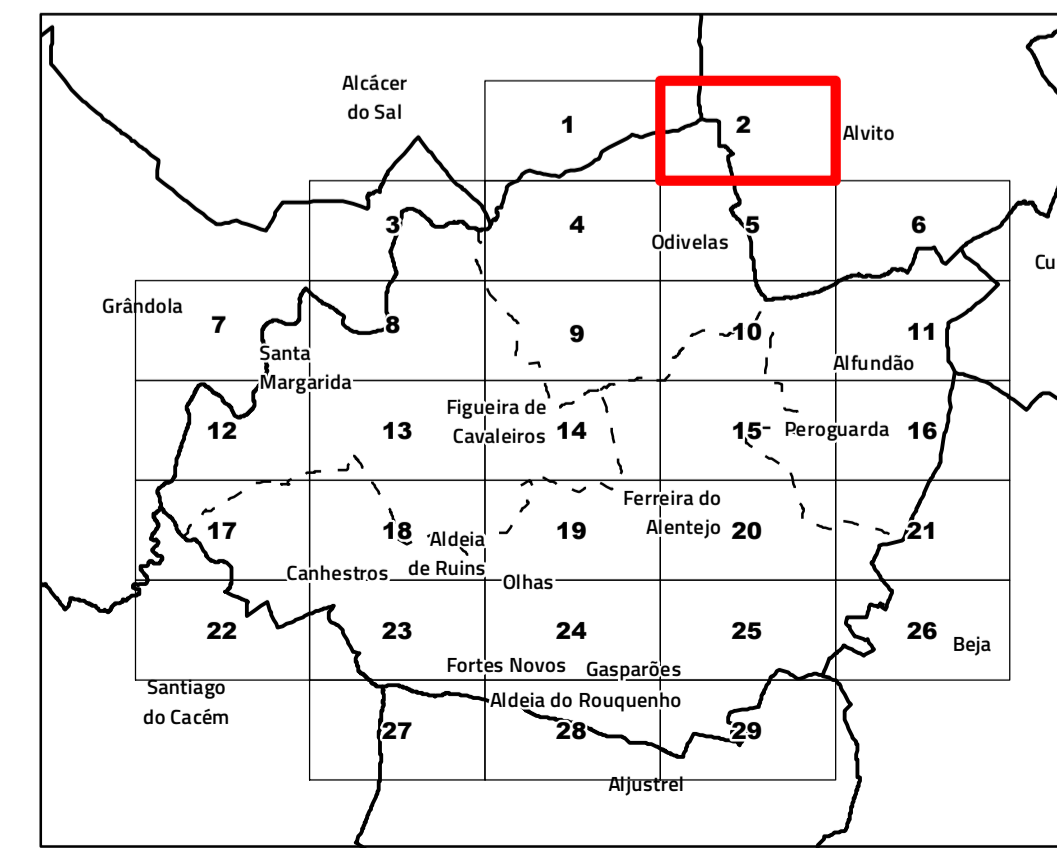
- ARU de Ferreira do Alentejo

Carta base

- Altimetria
- Outros caminhos
- Cursos e linhas de água
- Leitos e planos de água
- Edifícios

Limites administrativos (CAOP 2022)

- Concelho
- Freguesia
- Toponímia



Câmara Municipal de Ferreira do Alentejo

Revisão do Plano Diretor Municipal

I.1. Planta de Ordenamento - Classificação e qualificação do solo

Folha 2

Cartografia de Referência para elaboração da Carta Base: 1:10 000 (SCN 10K)

Entidade proprietária: AMBAAL

Entidade produtora: Infoportugal SA

Entidade responsável pela homologação: DGT

Processo de homologação nº 70 de 16-04-2010

Sistema de referência: PT-TM06/ETRS89 - European Terrestrial Reference System 1989;

Datum Altimétrico: Cascais

Exatidão posicional: Planimetria <= 1,5 m; Altimetria <= 1,7 m

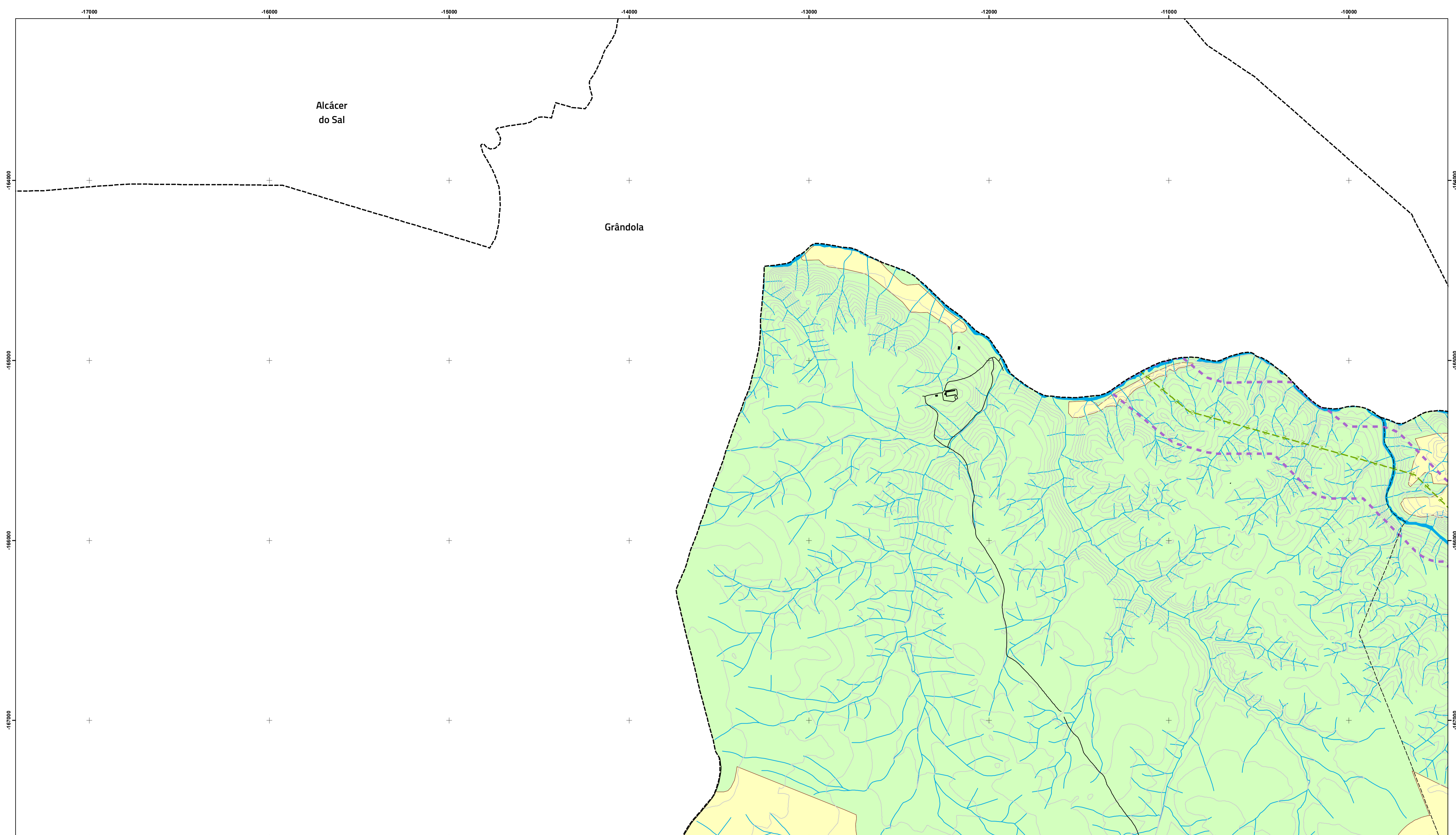
Exatidão temática: igual a 95% na completude e classificação

Precisão posicional nominal da saída gráfica: <= 2,3 m

Limites administrativos: Carta Administrativa Oficial de Portugal versão 2022, PT-TM06/ETRS89.

Data de edição: 14/08/2024

RTGeo
Planeamento e Ordenamento do Território



Área de intervenção de IGT em vigor

- PEOT
- PTAM

Classificação e qualificação do solo

- Solo urbano
- Espaços centrais
- Espaços habitacionais
- Espaços habitacionais
- Espaços de atividades económicas
- Espaços empresariais e industriais
- Espaços de comércio, serviços e indústria
- Espaços de uso especial
- Espaços de uso especial: Espaços de equipamentos
- Espaços verdes
- Espaços verdes

- Solo rústico
- Espaços agrícolas
- Espaços agrícolas
- Espaços florestais
- Espaços agrossilvopastoris
- Espaços florestais de reconversão
- Espaços de exploração de recursos energéticos e geológicos
- Espaços de exploração de recursos energéticos e geológicos
- Espaços de atividades industriais
- Espaços de atividades industriais I
- Espaços de atividades industriais II
- Espaços naturais e paisagísticos
- Espaços naturais e paisagísticos
- Outras categorias de solo rústico
- Espaços destinados a equipamentos, infraestruturas e outras estruturas ou ocupações
- Unidade Operativa de Planeamento e Gestão
- UOPG

Equipamento de utilização coletiva

- Equipamento de utilização coletiva existente
- Equipamento de utilização coletiva previsto
- Infraestruturas de apoio ao recreio náutico
- Instalações ou serviços da proteção civil

Redes de abastecimento de água e saneamento

- Captações públicas de água subterrâneas
- Reservatório de abastecimento de água
- Fossa
- Estação de tratamento de água residuais

Rede elétrica

- Linha de muito alta tensão
- Linha de muito alta tensão prevista
- Linha de alta tensão
- Linha de alta tensão prevista
- Linha de média tensão

Rede rodoviária

- Itinerário principal/AE
- Estrada nacional
- Estrada regional
- Estrada nacional desclassificada
- Estradas e caminhos municipais
- Via prevista

Espaços-canal

- Espaços - Canal

Área de Reabilitação Urbana (ARU)

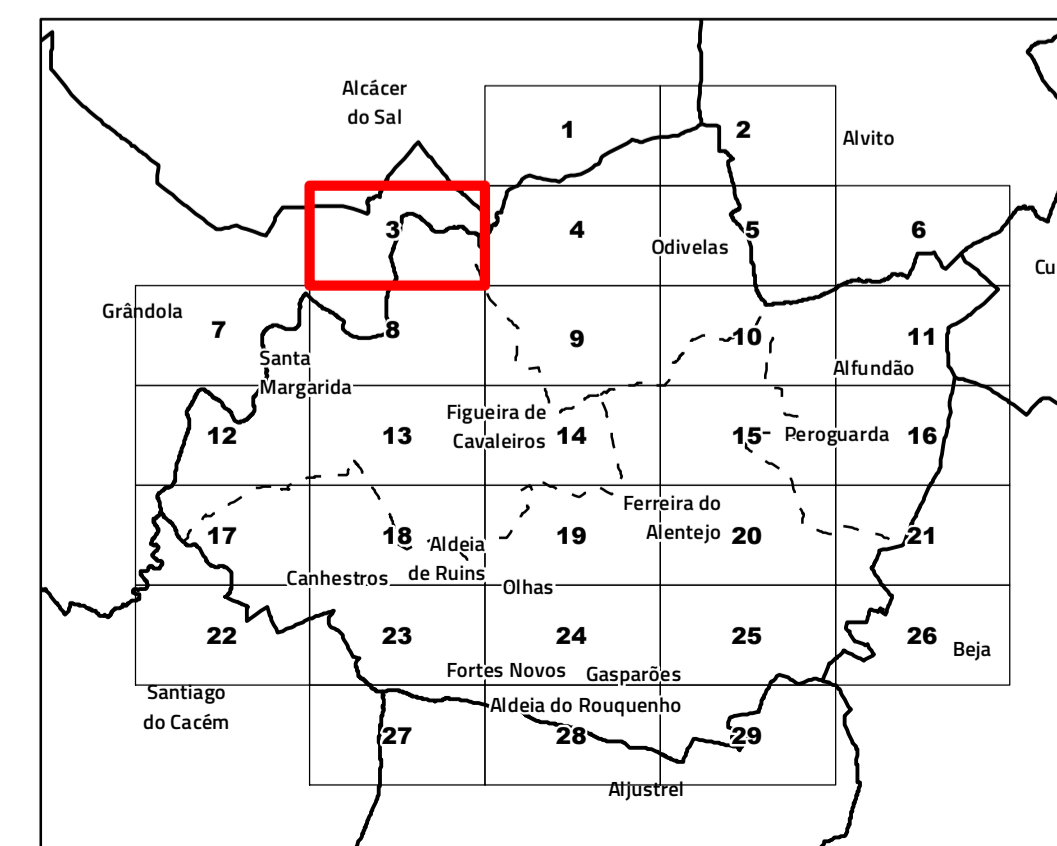
- ARU de Ferreira do Alentejo

Carta base

- Altimetria
- Outros caminhos
- Cursos e linhas de água
- Leitos e planos de água
- Edifícios

Limites administrativos (CAOP 2022)

- Concelho
- Freguesia
- Toponímia

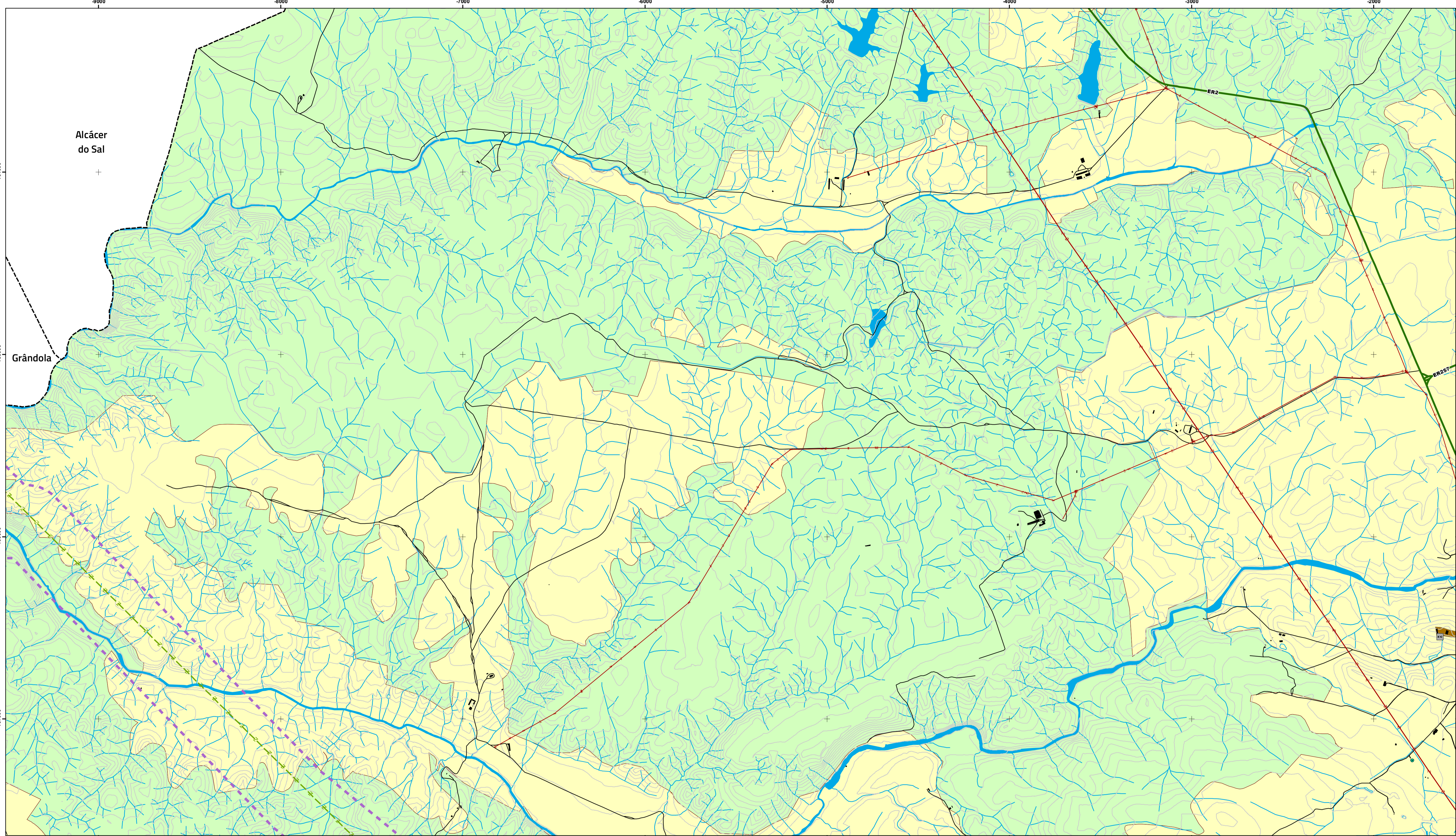


Câmara Municipal de Ferreira do Alentejo

Revisão do Plano Diretor Municipal
I.1. Planta de Ordenamento - Classificação e qualificação do solo

Folha 3

Cartografia de Referência para elaboração da Carta Base: 1:10 000 (SCN 10k)
Entidade proprietária: AMBAAL
Entidade produtora: Infoportugal SA
Entidade responsável pela homologação: DGT
Processo de homologação nº 70 de 16-04-2010
Sistema de referência: PT-TM06/ETRS89 - European Terrestrial Reference System 1989;
Datum Altimétrico: Cascais
Escala 1:10 000
Exatidão posicional: Planimetria <= 1,5 m; Altimetria <= 1,7 m
Exatidão temática: igual a 95% na completude e classificação
Precisão posicional nominal da saída gráfica: <= 2,3 m
Limites administrativos: Carta Administrativa Oficial de Portugal versão 2022, PT-TM06/ETRS89.
Data de edição: 14/08/2024



Área de intervenção de IGT em vigor

- PEOT
- PTAM

Classificação e qualificação do solo

- Solo urbano
- Espaços centrais
- Espaços habitacionais
- Espaços habitacionais
- Espaços de atividades económicas
- Espaços empresariais e industriais
- Espaços de comércio, serviços e indústria
- Espaços de uso especial
- Espaços de uso especial: Espaços de equipamentos
- Espaços verdes
- Espaços verdes

- Solo rústico
- Espaços agrícolas
- Espaços agrícolas
- Espaços florestais
- Espaços agrossilvopastoris
- Espaços florestais de reconversão
- Espaços de exploração de recursos energéticos e geológicos
- Espaços de exploração de recursos energéticos e geológicos
- Espaços de atividades industriais
- Espaços de atividades industriais I
- Espaços de atividades industriais II
- Espaços naturais e paisagísticos
- Espaços naturais e paisagísticos
- Outras categorias de solo rústico
- Espaços destinados a equipamentos, infraestruturas e outras estruturas ou ocupações
- Unidade Operativa de Planeamento e Gestão
- UOPG

Equipamento de utilização coletiva

- Equipamento de utilização coletiva existente
- Equipamento de utilização coletiva previsto
- Infraestruturas de apoio ao recreio náutico
- Instalações ou serviços da proteção civil

Redes de abastecimento de água e saneamento

- Captações públicas de água subterrâneas
- Reservatório de abastecimento de água
- Fossa
- Estação de tratamento de água residuais

Rede elétrica

- Linha de muito alta tensão
- Linha de muito alta tensão prevista
- Linha de alta tensão
- Linha de alta tensão prevista
- Linha de média tensão

Rede rodoviária

- Itinerário principal/AE
- Estrada nacional
- Estrada regional
- Estrada nacional desclassificada
- Estradas e caminhos municipais
- Via prevista

Espaços-canal

- Espaços - Canal

Área de Reabilitação Urbana (ARU)

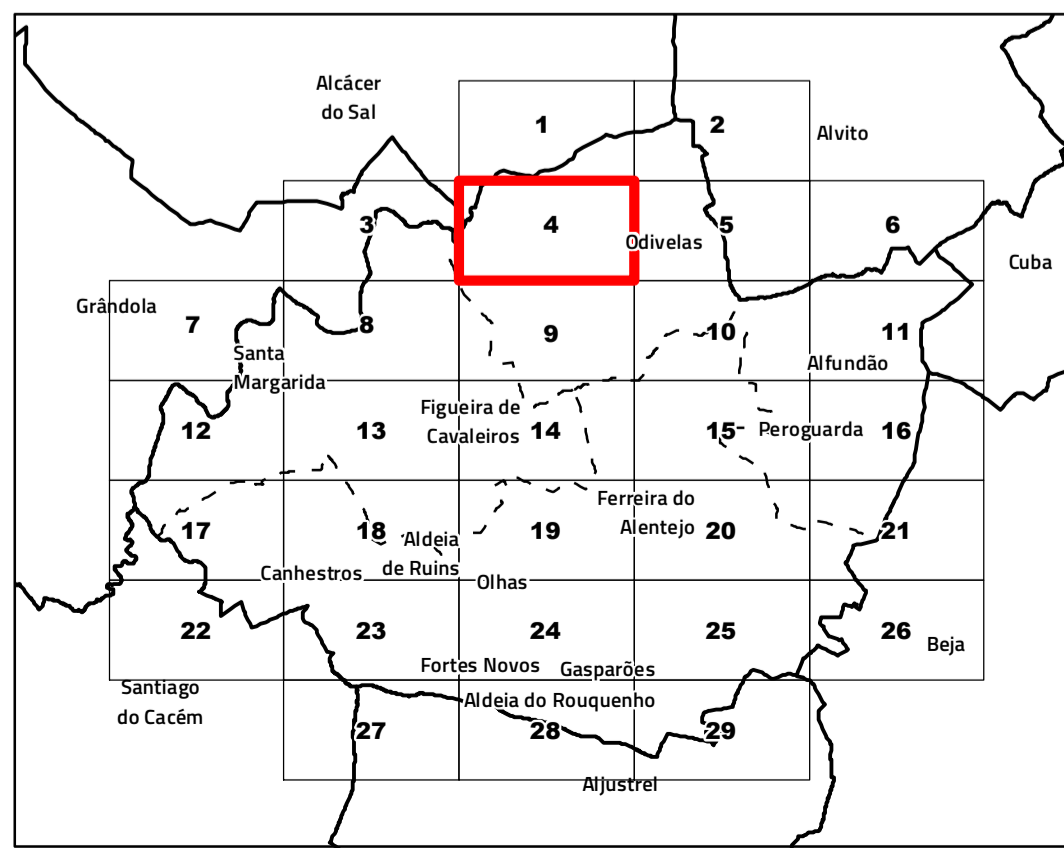
- ARU de Ferreira do Alentejo

Carta base

- Altimetria
- Outros caminhos
- Cursos e linhas de água
- Leitos e planos de água
- Edifícios

Limites administrativos (CAOP 2022)

- Concelho
- Freguesia
- Toponímia

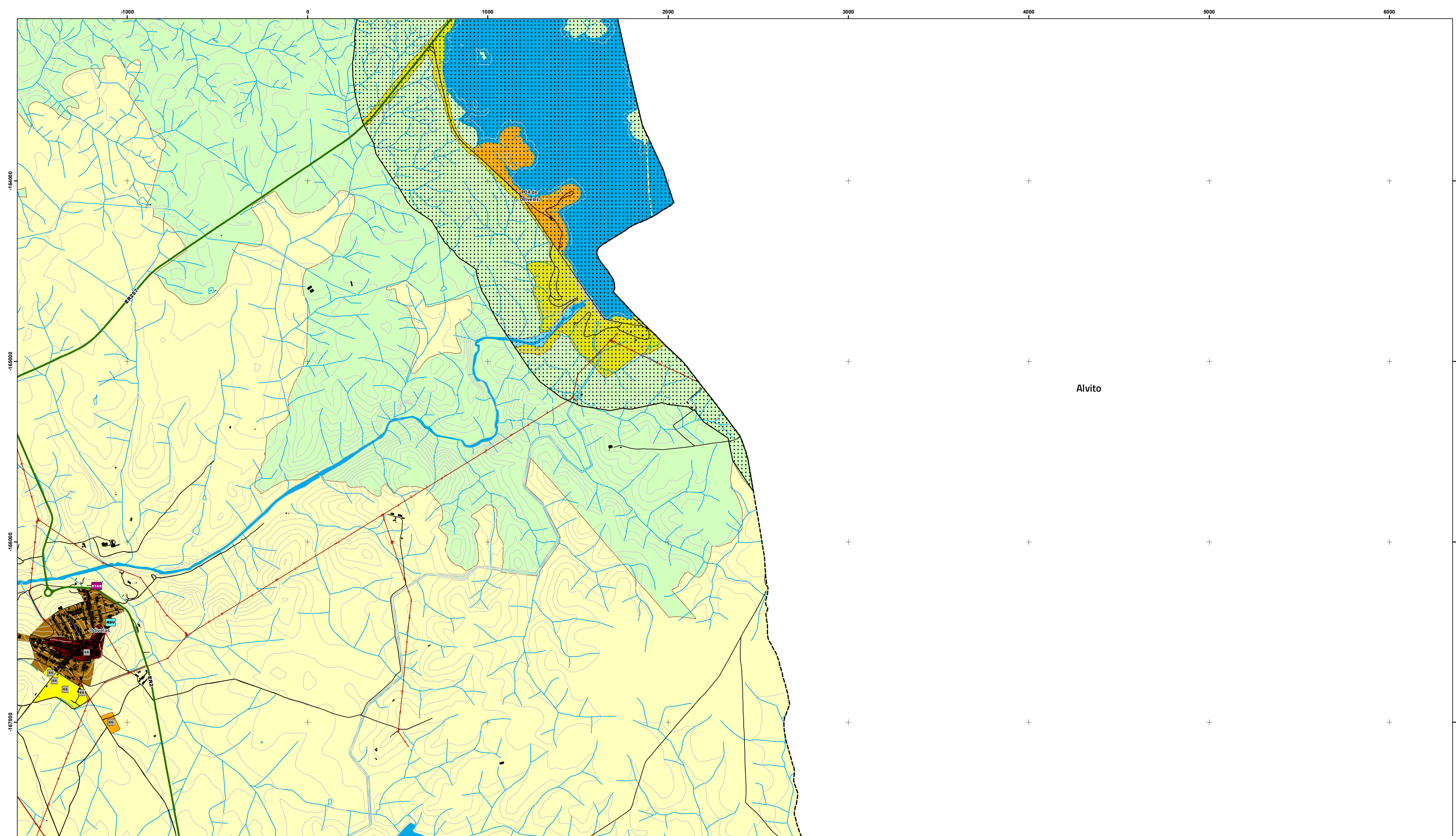


Câmara Municipal de Ferreira do Alentejo

Revisão do Plano Diretor Municipal
I.1. Planta de Ordenamento - Classificação e qualificação do solo Folha 4

Cartografia de Referência para elaboração da Carta Base: 1:10 000 (SCN 10k)
Entidade proprietária: AMBAAL
Entidade produtora: Infoportugal SA
Entidade responsável pela homologação: DGT
Processo de homologação nº 70 de 16-04-2010
Sistema de referência: PT-TM06/ETRS89 - European Terrestrial Reference System 1989;
Datum Altimétrico: Cascais
Escala 1:10 000
Exatidão posicional: Planimetria <= 1,5 m; Altimetria <= 1,7 m
Exatidão temática: igual a 95% na completude e classificação
Precisão posicional nominal da saída gráfica: <= 2,3 m
Limites administrativos: Carta Administrativa Oficial de Portugal versão 2022, PT-TM06/ETRS89.
Data de edição: 14/08/2024

RTGeo
Planeamento e Ordenamento do Território



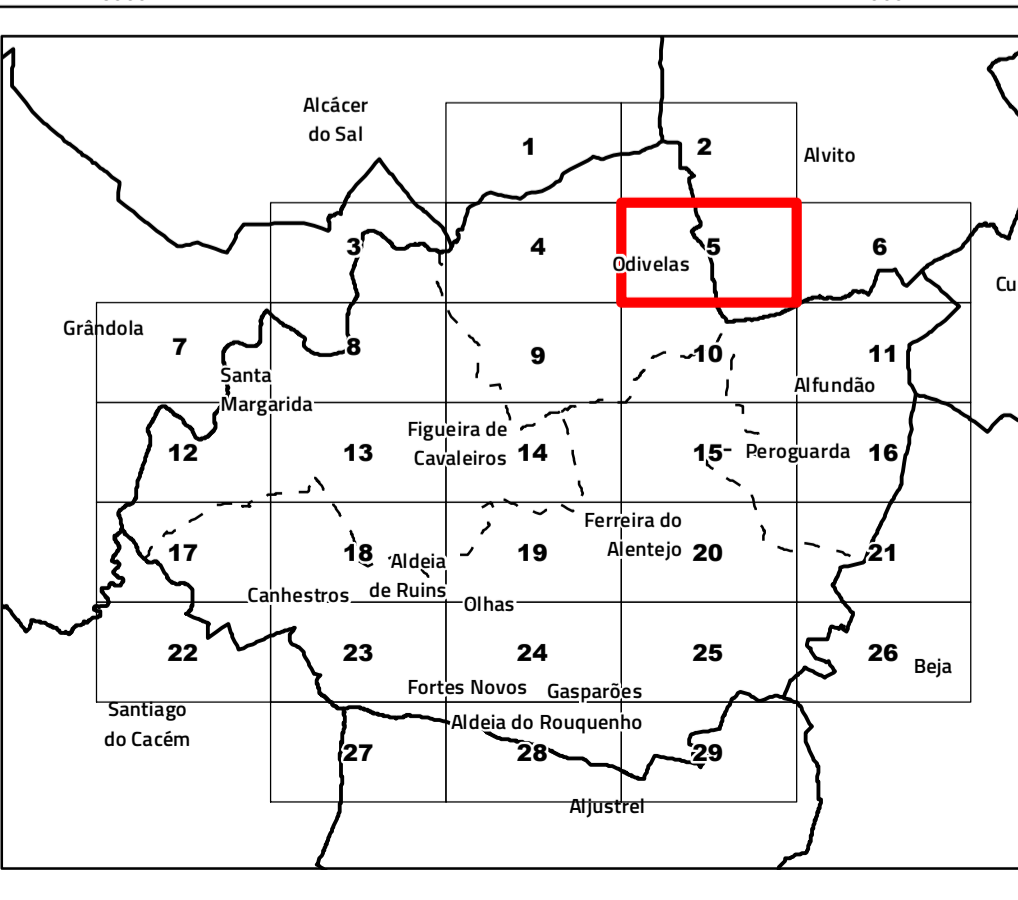
- Área de intervenção de IGT em vigor**
- PEOT
 - PTAM
- Classificação e qualificação do solo**
- Solo urbano
- Espaços centrais
 - Espaços habitacionais
 - Espaços habitacionais
 - Espaços de atividades económicas
 - Espaços empresariais e industriais
 - Espaços de comércio, serviços e indústria
 - Espaços de uso especial
 - Espaços de uso especial: Espaços de equipamentos
 - Espaços verdes
 - Espaços verdes

- Solo rústico
- Espaços agrícolas
 - Espaços agrícolas
 - Espaços florestais
 - Espaços agrossilvopastoris
 - Espaços florestais de reconversão
 - Espaços de exploração de recursos energéticos e geológicos
 - Espaços de exploração de recursos energéticos e geológicos
 - Espaços de atividades industriais
 - Espaços de atividades industriais I
 - Espaços de atividades industriais II
 - Espaços naturais e paisagísticos
 - Espaços naturais e paisagísticos
 - Outras categorias de solo rústico
 - Espaços destinados a equipamentos, infraestruturas e outras estruturas ou ocupações
- Unidade Operativa de Planeamento e Gestão**
- UOPG

- Equipamento de utilização coletiva**
- Equipamento de utilização coletiva existente
 - Equipamento de utilização coletiva previsto
 - Infraestruturas de apoio ao recreio náutico
 - Instalações ou serviços da proteção civil
- Redes de abastecimento de água e saneamento**
- Captações públicas de água subterrâneas
 - Reservatório de abastecimento de água
 - Fossa
 - Estação de tratamento de água residuais
- Rede elétrica**
- Linha de muito alta tensão
 - Linha de muito alta tensão prevista
 - Linha de alta tensão
 - Linha de alta tensão prevista
 - Linha de média tensão

- Rede rodoviária**
- Itinerário principal/AE
 - Estrada nacional
 - Estrada regional
 - Estrada nacional desclassificada
 - Estradas e caminhos municipais
 - Via prevista
- Espaços-canal**
- Espaços - Canal
- Área de Reabilitação Urbana (ARU)**
- ARU de Ferreira do Alentejo

- Carta base**
- Altimetria
 - Outros caminhos
 - Cursos e linhas de água
 - Leitos e planos de água
 - Edifícios
- Limites administrativos (CAOP 2022)**
- Concelho
 - Freguesia
 - Toponímia



Câmara Municipal de Ferreira do Alentejo

Revisão do Plano Diretor Municipal

I.1. Planta de Ordenamento - Classificação e qualificação do solo

Folha 5

Cartografia de Referência para elaboração da Carta Base: 1:10 000 (SCN 10K)

Entidade proprietária: AMBAAL

Entidade produtora: Infoportugal SA

Entidade responsável pela homologação: DGT

Processo de homologação nº 70 de 16-04-2010

Sistema de referência: PT-TM06/ETRS89 - European Terrestrial Reference System 1989;

Datum Altimétrico: Cascais

Exatidão posicional: Planimetria <= 1,5 m; Altimetria <= 1,7 m

Exatidão temática: igual a 95% na completude e classificação

Precisão posicional nominal da saída gráfica: <= 2,3 m

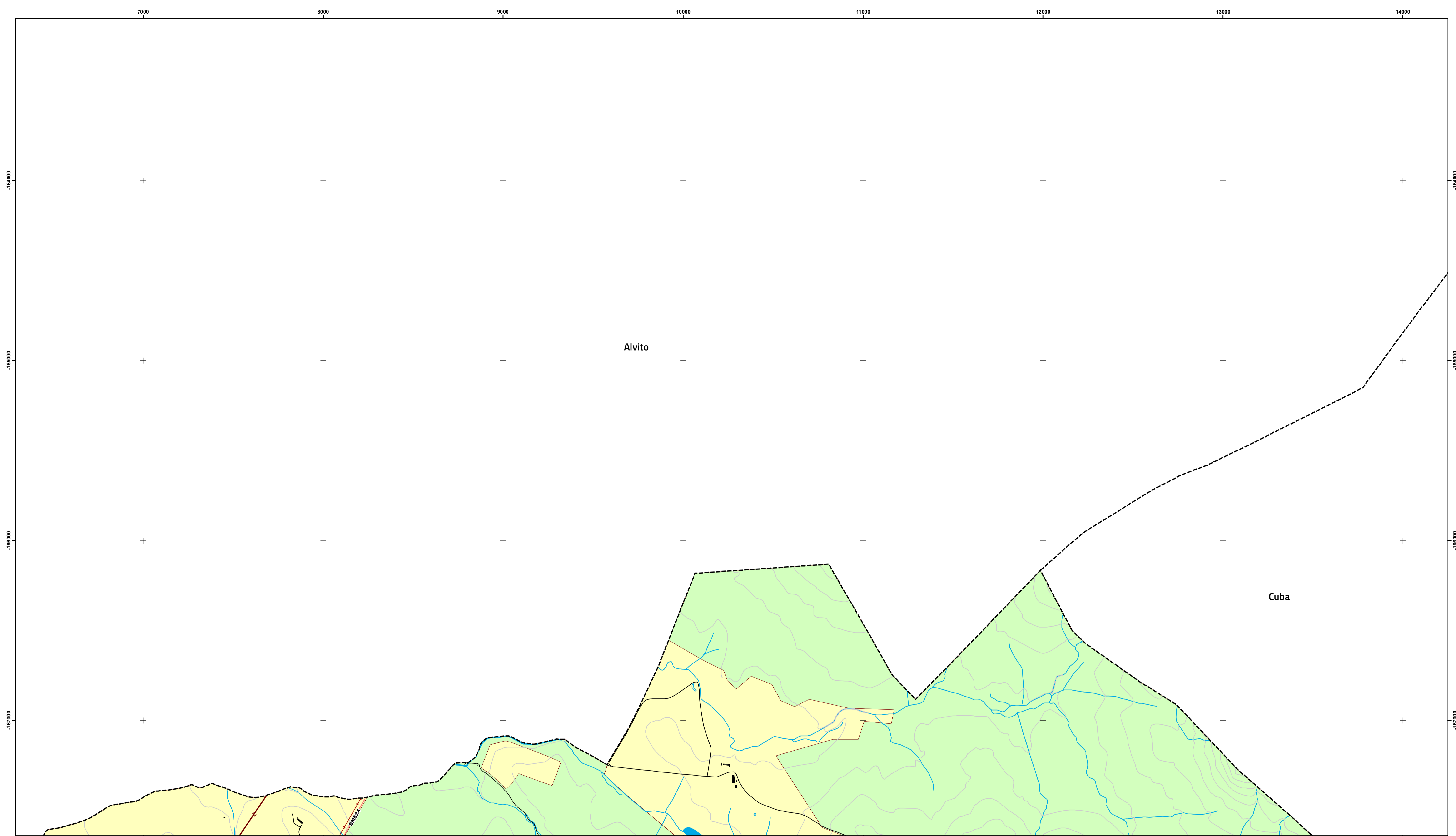
Limites administrativos: Carta Administrativa Oficial de Portugal versão 2022, PT-TM06/ETRS89.

Data de edição: 14/08/2024

Escala 1:10 000

RTGeo

Planeamento e Ordenamento do Território



Área de intervenção de IGT em vigor

- PEOT
- PTAM

Classificação e qualificação do solo

- Solo urbano
- Espaços centrais
- Espaços habitacionais
- Espaços habitacionais
- Espaços de atividades económicas
- Espaços empresariais e industriais
- Espaços de comércio, serviços e indústria
- Espaços de uso especial
- Espaços de uso especial: Espaços de equipamentos
- Espaços verdes
- Espaços verdes

- Solo rústico
- Espaços agrícolas
- Espaços agrícolas
- Espaços florestais
- Espaços agrossilvopastoris
- Espaços florestais de reconversão
- Espaços de exploração de recursos energéticos e geológicos
- Espaços de exploração de recursos energéticos e geológicos
- Espaços de atividades industriais
- Espaços de atividades industriais I
- Espaços de atividades industriais II
- Espaços naturais e paisagísticos
- Espaços naturais e paisagísticos
- Outras categorias de solo rústico
- Espaços destinados a equipamentos, infraestruturas e outras estruturas ou ocupações
- Unidade Operativa de Planeamento e Gestão**
- UOPG

Equipamento de utilização coletiva

- Equipamento de utilização coletiva existente
- Equipamento de utilização coletiva previsto
- Infraestruturas de apoio ao recreio náutico
- Instalações ou serviços da proteção civil

Redes de abastecimento de água e saneamento

- Captações públicas de água subterrâneas
- Reservatório de abastecimento de água
- Fossa
- Estação de tratamento de água residuais

Rede elétrica

- Linha de muito alta tensão
- Linha de muito alta tensão prevista
- Linha de alta tensão
- Linha de alta tensão prevista
- Linha de média tensão

Rede rodoviária

- Itinerário principal/AE
- Estrada nacional
- Estrada regional
- Estrada nacional desclassificada
- Estradas e caminhos municipais
- Via prevista

Espaços-canal

- Espaços - Canal

Área de Reabilitação Urbana (ARU)

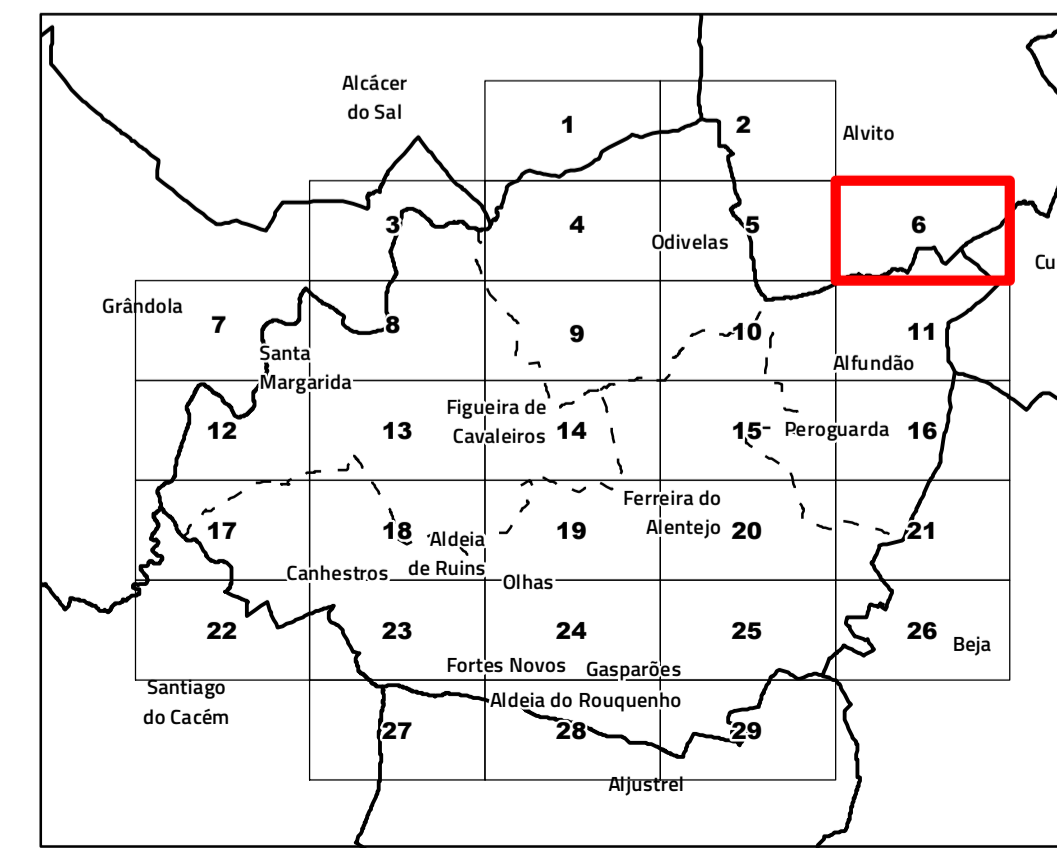
- ARU de Ferreira do Alentejo

Carta base

- Altimetria
- Outros caminhos
- Cursos e linhas de água
- Leitos e planos de água
- Edifícios

Limites administrativos (CAOP 2022)

- Concelho
- Freguesia
- Toponímia



Câmara Municipal de Ferreira do Alentejo

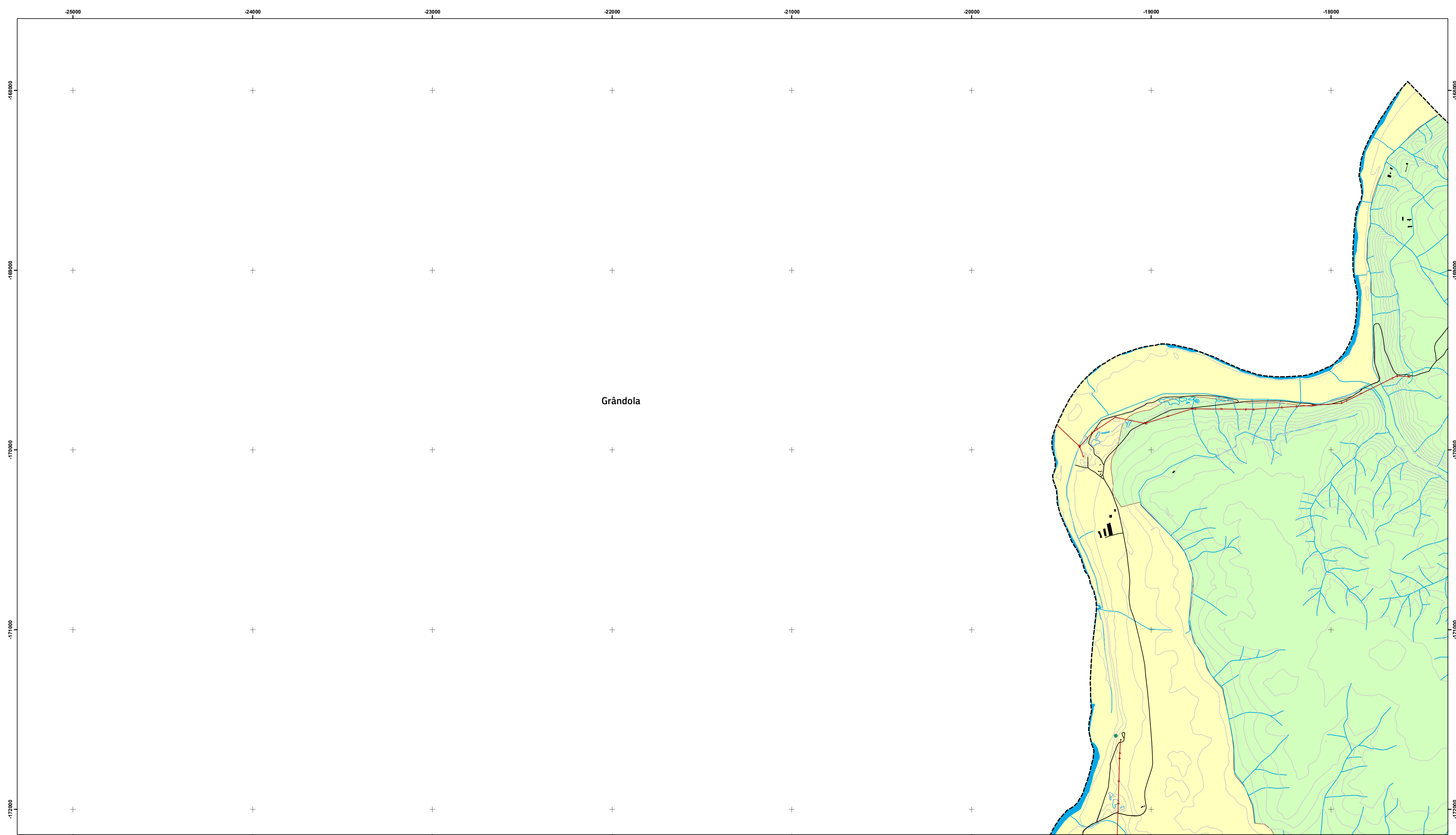
Revisão do Plano Diretor Municipal

I.1. Planta de Ordenamento - Classificação e qualificação do solo

Folha 6

Cartografia de Referência para elaboração da Carta Base: 1:10 000 (SCN 10k)
 Entidade proprietária: AMBAAL
 Entidade produtora: Infoportugal SA
 Entidade responsável pela homologação: DGT
 Processo de homologação nº 70 de 16-04-2010
 Sistema de referência: PT-TM06/ETRS89 - European Terrestrial Reference System 1989;
 Datum Altimétrico: Cascais
 Exatidão posicional: Planimetria <= 1,5 m; Altimetria <= 1,7 m
 Exatidão temática: igual a 95% na completude e classificação
 Precisão posicional nominal da saída gráfica: <= 2,3 m
 Limites administrativos: Carta Administrativa Oficial de Portugal versão 2022, PT-TM06/ETRS89.
 Data de edição: 14/08/2024

RTGeo
Planeamento e Ordenamento do Território



Área de intervenção de IGT em vigor

- PEOT
- PTAM

Classificação e qualificação do solo

- Solo urbano
- Espaços centrais
- Espaços habitacionais
- Espaços habitacionais
- Espaços de atividades económicas
- Espaços empresariais e industriais
- Espaços de comércio, serviços e indústria
- Espaços de uso especial
- Espaços de uso especial: Espaços de equipamentos
- Espaços verdes
- Espaços verdes

Solo rústico

- Espaços agrícolas
- Espaços agrícolas
- Espaços florestais
- Espaços agrossilvopastoris
- Espaços florestais de reconversão
- Espaços de exploração de recursos energéticos e geológicos
- Espaços de exploração de recursos energéticos e geológicos
- Espaços de atividades industriais
- Espaços de atividades industriais I
- Espaços de atividades industriais II
- Espaços naturais e paisagísticos
- Espaços naturais e paisagísticos
- Outras categorias de solo rústico
- Espaços destinados a equipamentos, infraestruturas e outras estruturas ou ocupações

Unidade Operativa de Planeamento e Gestão

- UOPG

Equipamento de utilização coletiva

- Equipamento de utilização coletiva existente
- Equipamento de utilização coletiva previsto
- Infraestruturas de apoio ao recreio náutico
- Instalações ou serviços da proteção civil

Redes de abastecimento de água e saneamento

- Captações públicas de água subterrâneas
- Reservatório de abastecimento de água
- Fossa
- Estação de tratamento de água residuais

Rede elétrica

- Linha de muito alta tensão
- Linha de muito alta tensão prevista
- Linha de alta tensão
- Linha de alta tensão prevista
- Linha de média tensão

Rede rodoviária

- Itinerário principal/AE
- Estrada nacional
- Estrada regional
- Estrada nacional desclassificada
- Estradas e caminhos municipais
- Via prevista

Espaços-canal

- Espaços - Canal

Área de Reabilitação Urbana (ARU)

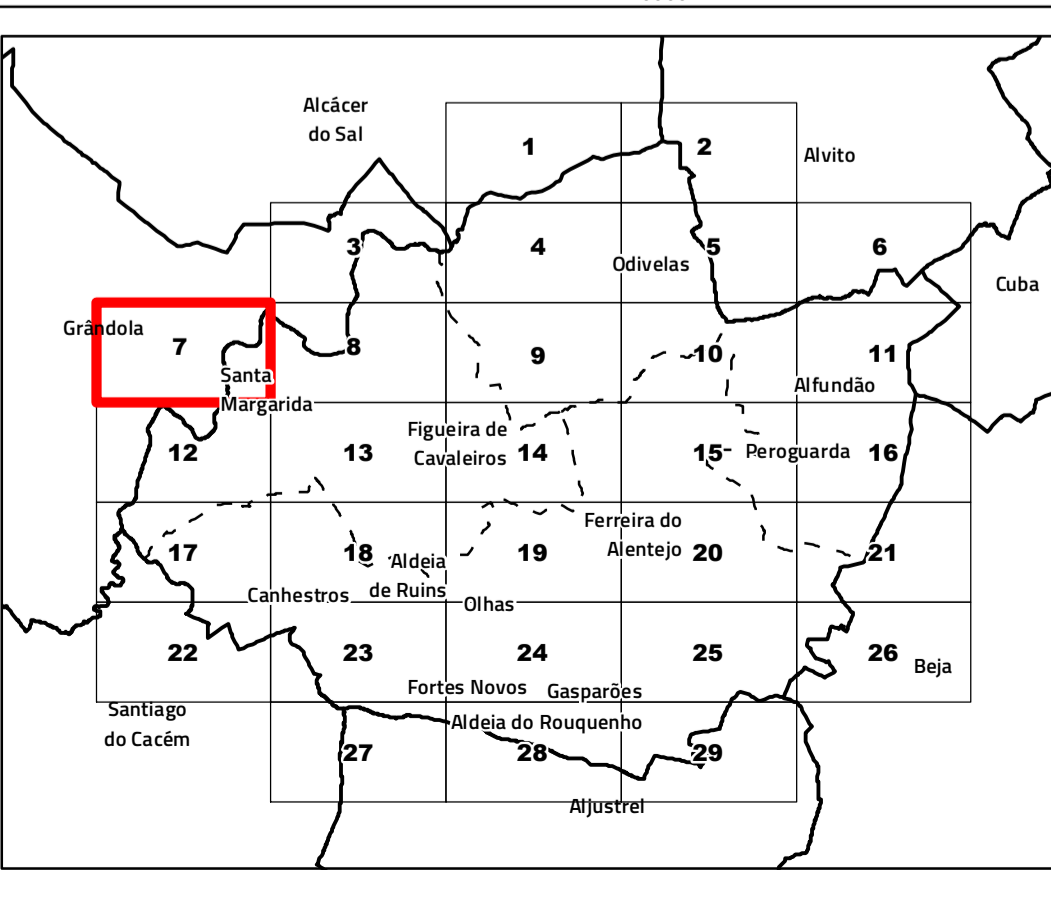
- ARU de Ferreira do Alentejo

Carta base

- Altimetria
- Outros caminhos
- Cursos e linhas de água
- Leitos e planos de água
- Edifícios

Limites administrativos (CAOP 2022)

- Concelho
- Freguesia
- Toponímia

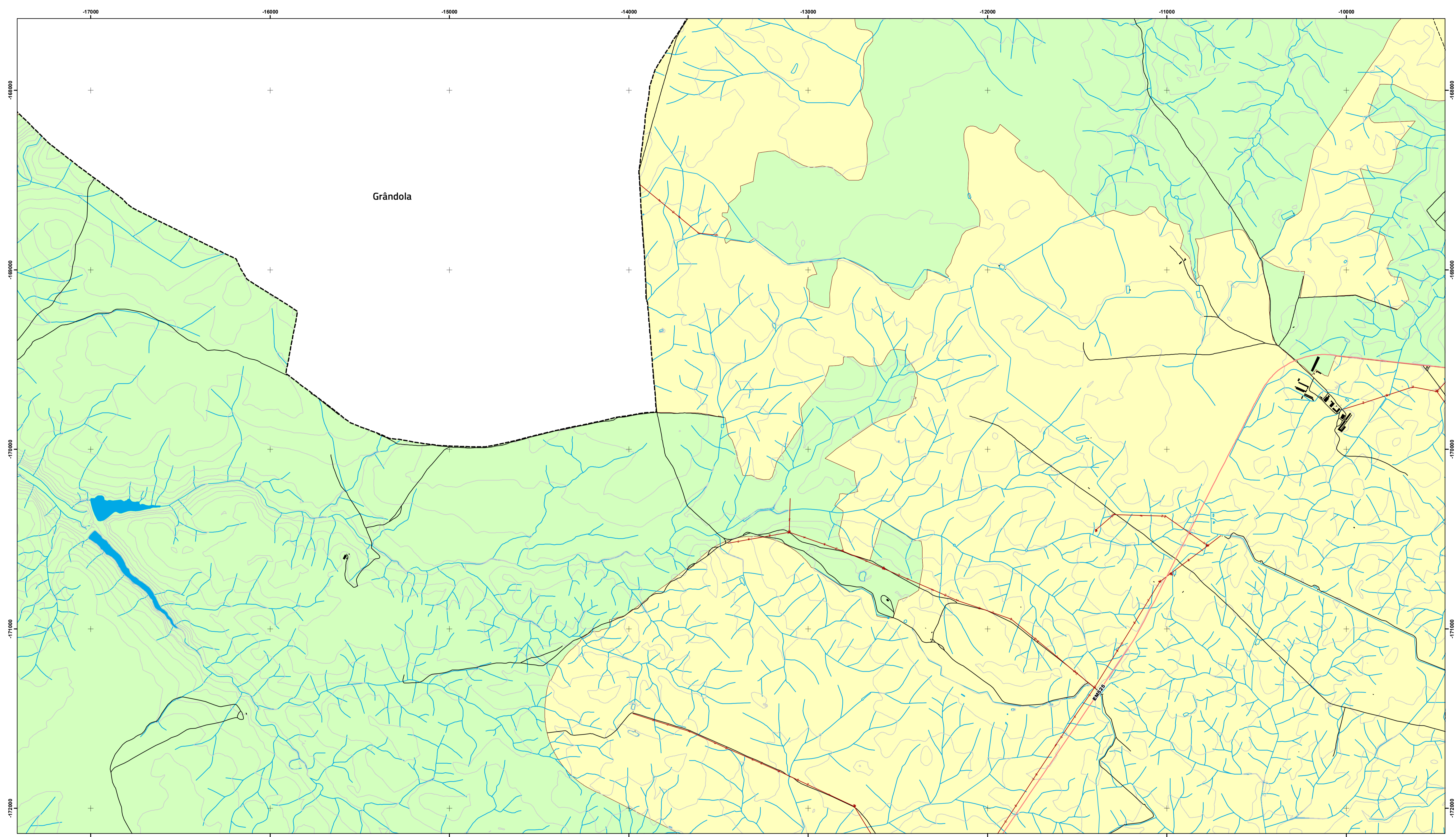


Câmara Municipal de Ferreira do Alentejo

Revisão do Plano Diretor Municipal

I.1. Planta de Ordenamento - Classificação e qualificação do solo | Folha 7

Cartografia de Referência para elaboração da Carta Base: 1:10 000 (SCN 10k)
 Entidade proprietária: AMBAAL
 Entidade produtora: Infoportugal SA
 Entidade responsável pela homologação: DGT
 Processo de homologação nº 70 de 16-04-2010
 Sistema de referência: PT-TM06/ETRS89 - European Terrestrial Reference System 1989;
 Datum Altimétrico: Cascais
 Escala 1:10 000
 Exatidão posicional: Planimetria <= 1,5 m; Altimetria <= 1,7 m
 Exatidão temática: igual a 95% na completude e classificação
 Precisão posicional nominal da saída gráfica: <= 2,3 m
 Limites administrativos: Carta Administrativa Oficial de Portugal versão 2022, PT-TM06/ETRS89.
 Data de edição: 14/08/2024



Área de intervenção de IGT em vigor

- PEOT
- PTAM

Classificação e qualificação do solo

Solo urbano

Espaços centrais

- Espaços centrais
- Espaços habitacionais
- Espaços habitacionais
- Espaços de atividades económicas
- Espaços empresariais e industriais
- Espaços de comércio, serviços e indústria
- Espaços de uso especial
- Espaços de uso especial: Espaços de equipamentos
- Espaços verdes
- Espaços verdes

Solo rústico

- Espaços agrícolas
- Espaços agrícolas
- Espaços florestais
- Espaços agrossilvopastoris
- Espaços florestais de reconversão
- Espaços de exploração de recursos energéticos e geológicos
- Espaços de exploração de recursos energéticos e geológicos
- Espaços de atividades industriais
- Espaços de atividades industriais I
- Espaços de atividades industriais II
- Espaços naturais e paisagísticos
- Espaços naturais e paisagísticos
- Outras categorias de solo rústico
- Espaços destinados a equipamentos, infraestruturas e outras estruturas ou ocupações

Unidade Operativa de Planeamento e Gestão

- UOPG

Equipamento de utilização coletiva

- Equipamento de utilização coletiva existente
- Equipamento de utilização coletiva previsto
- Infraestruturas de apoio ao recreio náutico
- Instalações ou serviços da proteção civil

Redes de abastecimento de água e saneamento

- Captações públicas de água subterrâneas
- Reservatório de abastecimento de água
- Fossa
- Estação de tratamento de água residuais

Rede elétrica

- Linha de muito alta tensão
- Linha de muito alta tensão prevista
- Linha de alta tensão
- Linha de alta tensão prevista
- Linha de média tensão

Rede rodoviária

- Itinerário principal/AE
- Estrada nacional
- Estrada regional
- Estrada nacional desclassificada
- Estradas e caminhos municipais
- Via prevista

Espaços-canal

- Espaços - Canal

Área de Reabilitação Urbana (ARU)

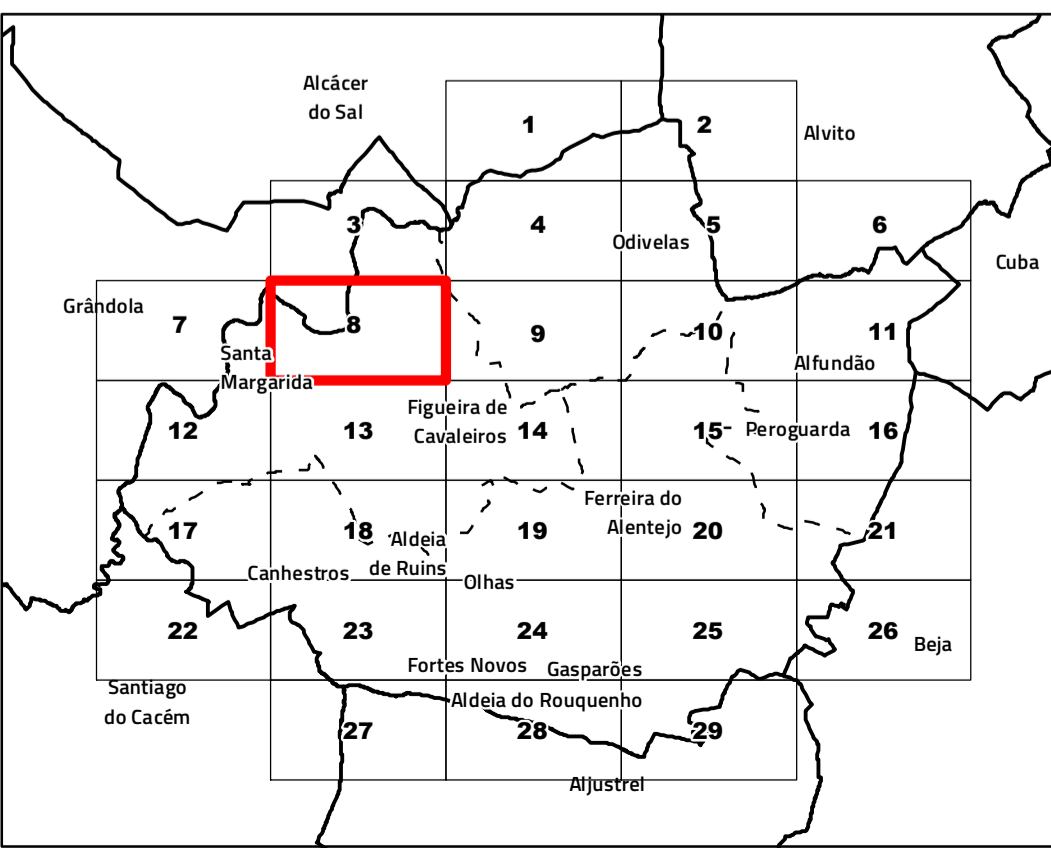
- ARU de Ferreira do Alentejo

Carta base

- Altimetria
- Outros caminhos
- Curso e linhas de água
- Leitos e planos de água
- Edifícios

Limites administrativos (CAOP 2022)

- Concelho
- Freguesia
- Toponímia



Câmara Municipal de Ferreira do Alentejo

Revisão do Plano Diretor Municipal

I.1. Planta de Ordenamento - Classificação e qualificação do solo

Folha 8

Cartografia de Referência para elaboração da Carta Base: 1:10 000 (SCN 10k)

Entidade proprietária: AMBAAL

Entidade produtora: Infoportugal SA

Entidade responsável pela homologação: DGT

Processo de homologação nº 70 de 16-04-2010

Sistema de referência: PT-TM06/ETRS89 - European Terrestrial Reference System 1989;

Datum Altimétrico: Cascais

Exatidão posicional: Planimetria <= 1,5 m; Altimetria <= 1,7 m

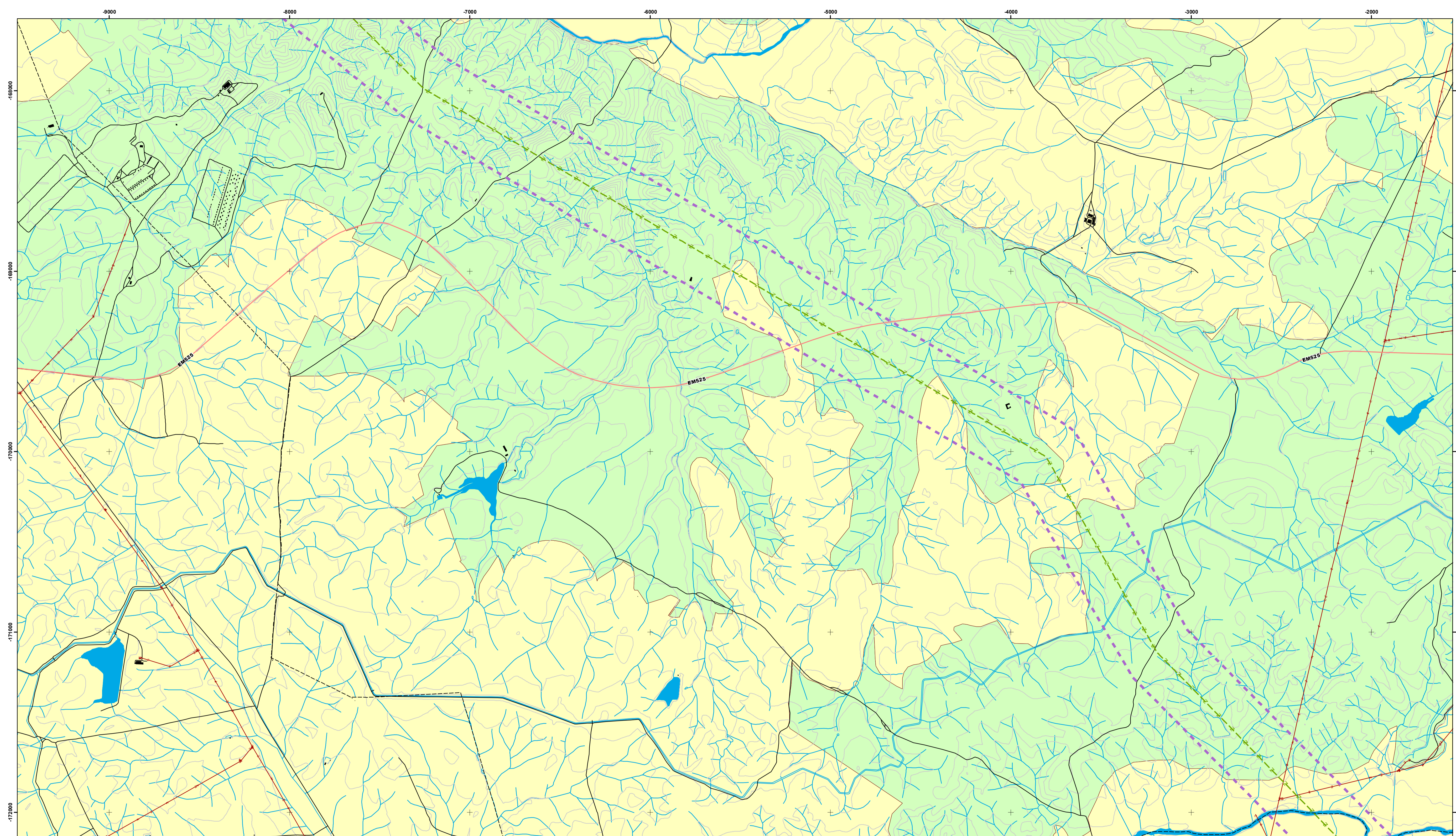
Exatidão temática: igual a 95% na completude e classificação

Precisão posicional nominal da saída gráfica: <= 2,3 m

Limites administrativos: Carta Administrativa Oficial de Portugal versão 2022, PT-TM06/ETRS89.

Data de edição: 14/08/2024

RTGeo
Planeamento e Ordenamento do Território



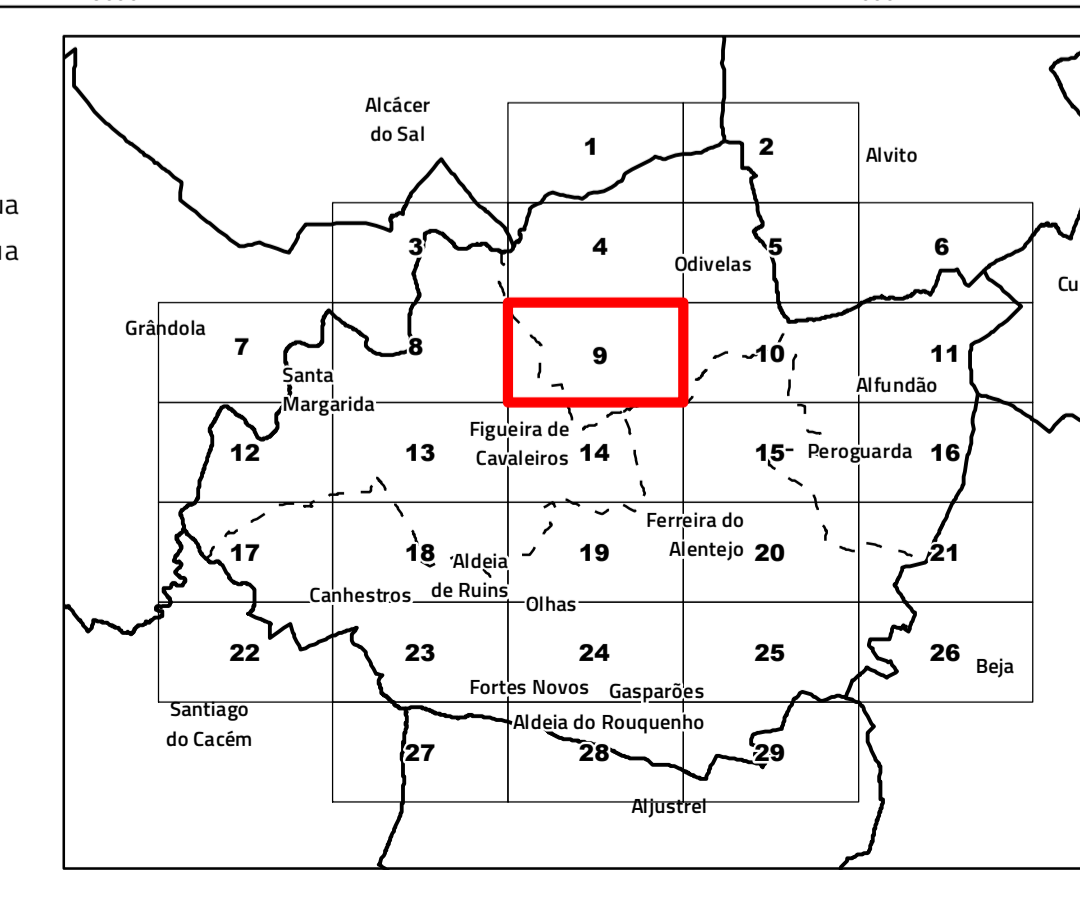
- Área de intervenção de IGT em vigor**
- PEOT
 - PTAM
- Classificação e qualificação do solo**
- Solo urbano
 - Espaços centrais
 - Espaços habitacionais
 - Espaços habitacionais
 - Espaços de atividades económicas
 - Espaços empresariais e industriais
 - Espaços de comércio, serviços e indústria
 - Espaços de uso especial
 - Espaços de uso especial: Espaços de equipamentos
 - Espaços verdes
 - Espaços verdes

- Solo rústico
 - Espaços agrícolas
 - Espaços agrícolas
 - Espaços florestais
 - Espaços agrossilvopastoris
 - Espaços florestais de reconversão
 - Espaços de exploração de recursos energéticos e geológicos
 - Espaços de exploração de recursos energéticos e geológicos
 - Espaços de atividades industriais
 - Espaços de atividades industriais I
 - Espaços de atividades industriais II
 - Espaços naturais e paisagísticos
 - Espaços naturais e paisagísticos
 - Outras categorias de solo rústico
 - Espaços destinados a equipamentos, infraestruturas e outras estruturas ou ocupações
- Unidade Operativa de Planeamento e Gestão**
- UOPG

- Equipamento de utilização coletiva**
- Equipamento de utilização coletiva existente
 - Equipamento de utilização coletiva previsto
 - Infraestruturas de apoio ao recreio náutico
 - Instalações ou serviços da proteção civil
- Redes de abastecimento de água e saneamento**
- Captações públicas de água subterrâneas
 - Reservatório de abastecimento de água
 - Fossa
 - Estação de tratamento de água residuais
- Rede elétrica**
- Linha de muito alta tensão
 - Linha de muito alta tensão prevista
 - Linha de alta tensão
 - Linha de alta tensão prevista
 - Linha de média tensão

- Rede rodoviária**
- Itinerário principal/AE
 - Estrada nacional
 - Estrada regional
 - Estrada nacional desclassificada
 - Estradas e caminhos municipais
 - Via prevista
- Espaços-canal**
- Espaços - Canal
- Área de Reabilitação Urbana (ARU)**
- ARU de Ferreira do Alentejo

- Carta base**
- Altimetria
 - Outros caminhos
 - Cursos e linhas de água
 - Leitos e planos de água
 - Edifícios
- Limites administrativos (CAOP 2022)**
- Concelho
 - Freguesia
 - Toponímia



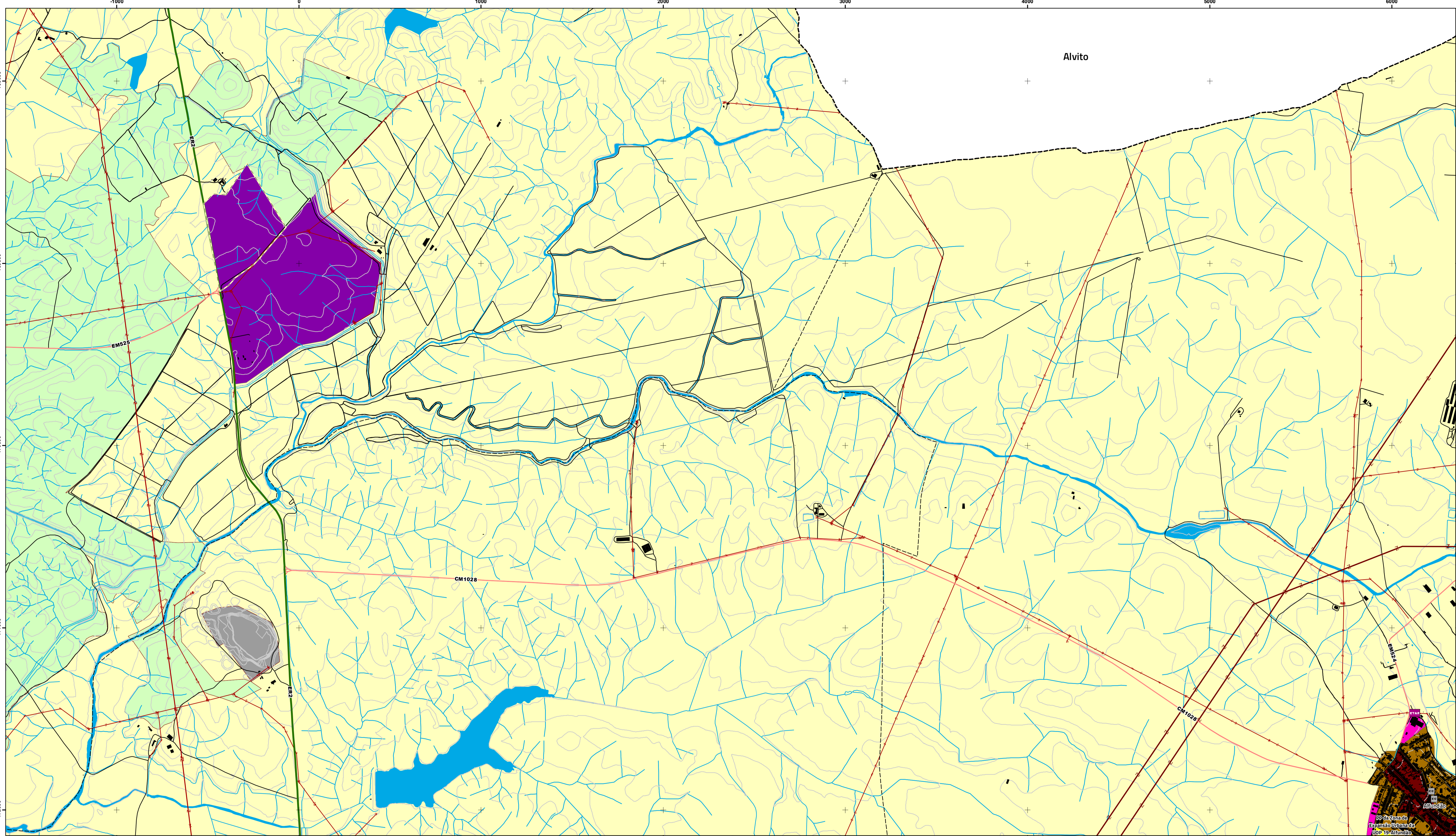
Câmara Municipal de Ferreira do Alentejo

Revisão do Plano Diretor Municipal
I.1. Planta de Ordenamento - Classificação e qualificação do solo Folha 9

Cartografia de Referência para elaboração da Carta Base: 1:10 000 (SCN 10K)
Entidade proprietária: AMBAAL
Entidade produtora: Infoportugal SA
Entidade responsável pela homologação: DGT
Processo de homologação nº 70 de 16-04-2010
Sistema de referência: PT-TM06/ETRS89 - European Terrestrial Reference System 1989;
Datum Altimétrico: Cascais
Escala 1:10 000

Exatidão posicional: Planimetria <= 1,5 m; Altimetria <= 1,7 m
Exatidão temática: igual a 95% na completude e classificação
Precisão posicional nominal da saída gráfica: <= 2,3 m
Limites administrativos: Carta Administrativa Oficial de Portugal versão 2022, PT-TM06/ETRS89.
Data de edição: 14/08/2024

RTGeo
Planeamento e Ordenamento do Território



Área de intervenção de IGT em vigor

- PEOT
- PTAM

Classificação e qualificação do solo

- Solo urbano
- Espaços centrais
- Espaços habitacionais
- Espaços habitacionais
- Espaços de atividades económicas
- Espaços empresariais e industriais
- Espaços de comércio, serviços e indústria
- Espaços de uso especial
- Espaços de uso especial: Espaços de equipamentos
- Espaços verdes
- Espaços verdes

- Solo rústico
- Espaços agrícolas
- Espaços agrícolas
- Espaços florestais
- Espaços agrossilvopastoris
- Espaços florestais de reconversão
- Espaços de exploração de recursos energéticos e geológicos
- Espaços de exploração de recursos energéticos e geológicos
- Espaços de atividades industriais
- Espaços de atividades industriais I
- Espaços de atividades industriais II
- Espaços naturais e paisagísticos
- Espaços naturais e paisagísticos
- Outras categorias de solo rústico
- Espaços destinados a equipamentos, infraestruturas e outras estruturas ou ocupações
- Unidade Operativa de Planeamento e Gestão**
- UOPG

Equipamento de utilização coletiva

- Equipamento de utilização coletiva existente
- Equipamento de utilização coletiva previsto
- Infraestruturas de apoio ao recreio náutico
- Instalações ou serviços da proteção civil

Redes de abastecimento de água e saneamento

- Captações públicas de água subterrâneas
- Reservatório de abastecimento de água
- Fossa
- Estação de tratamento de água residuais

Rede elétrica

- Linha de muito alta tensão
- Linha de muito alta tensão prevista
- Linha de alta tensão
- Linha de alta tensão prevista
- Linha de média tensão

Rede rodoviária

- Itinerário principal/AE
- Estrada nacional
- Estrada regional
- Estrada nacional desclassificada
- Estradas e caminhos municipais
- Via prevista

Espaços-canal

- Espaços - Canal

Área de Reabilitação Urbana (ARU)

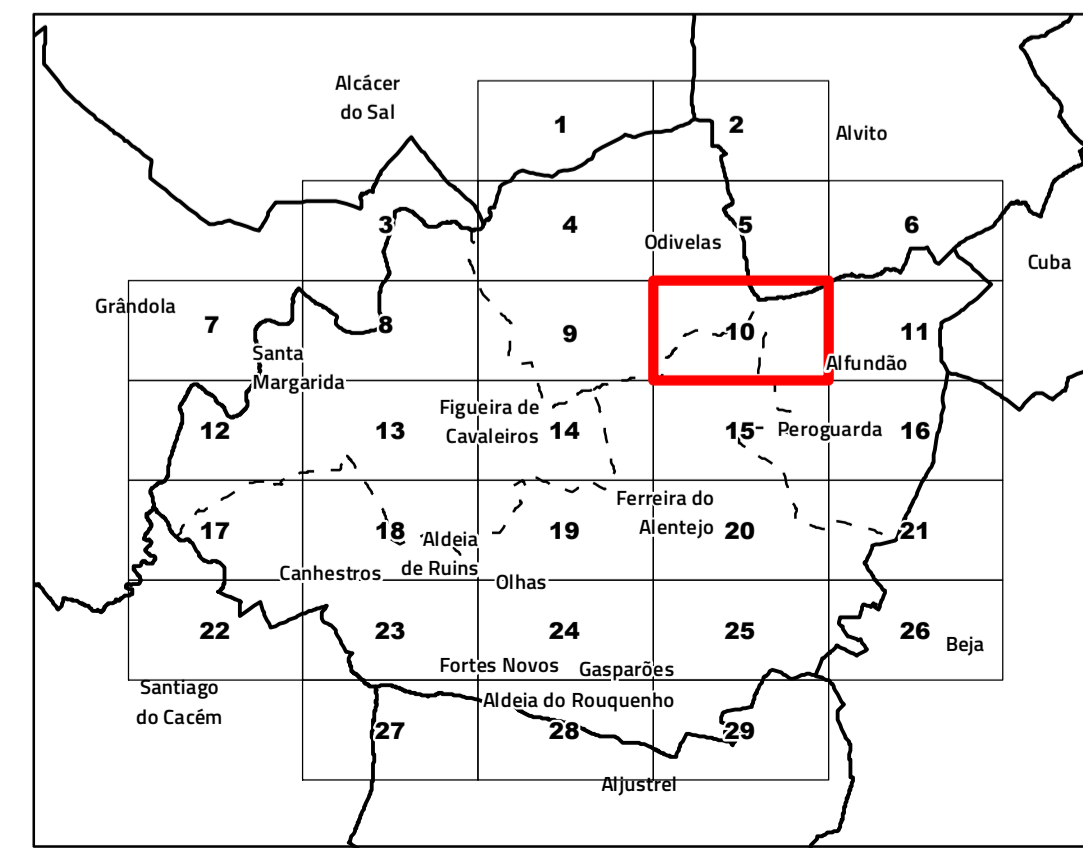
- ARU de Ferreira do Alentejo

Carta base

- Altimetria
- Outros caminhos
- Cursos e linhas de água
- Leitos e planos de água
- Edifícios

Limites administrativos (CAOP 2022)

- Concelho
- Freguesia
- Toponímia

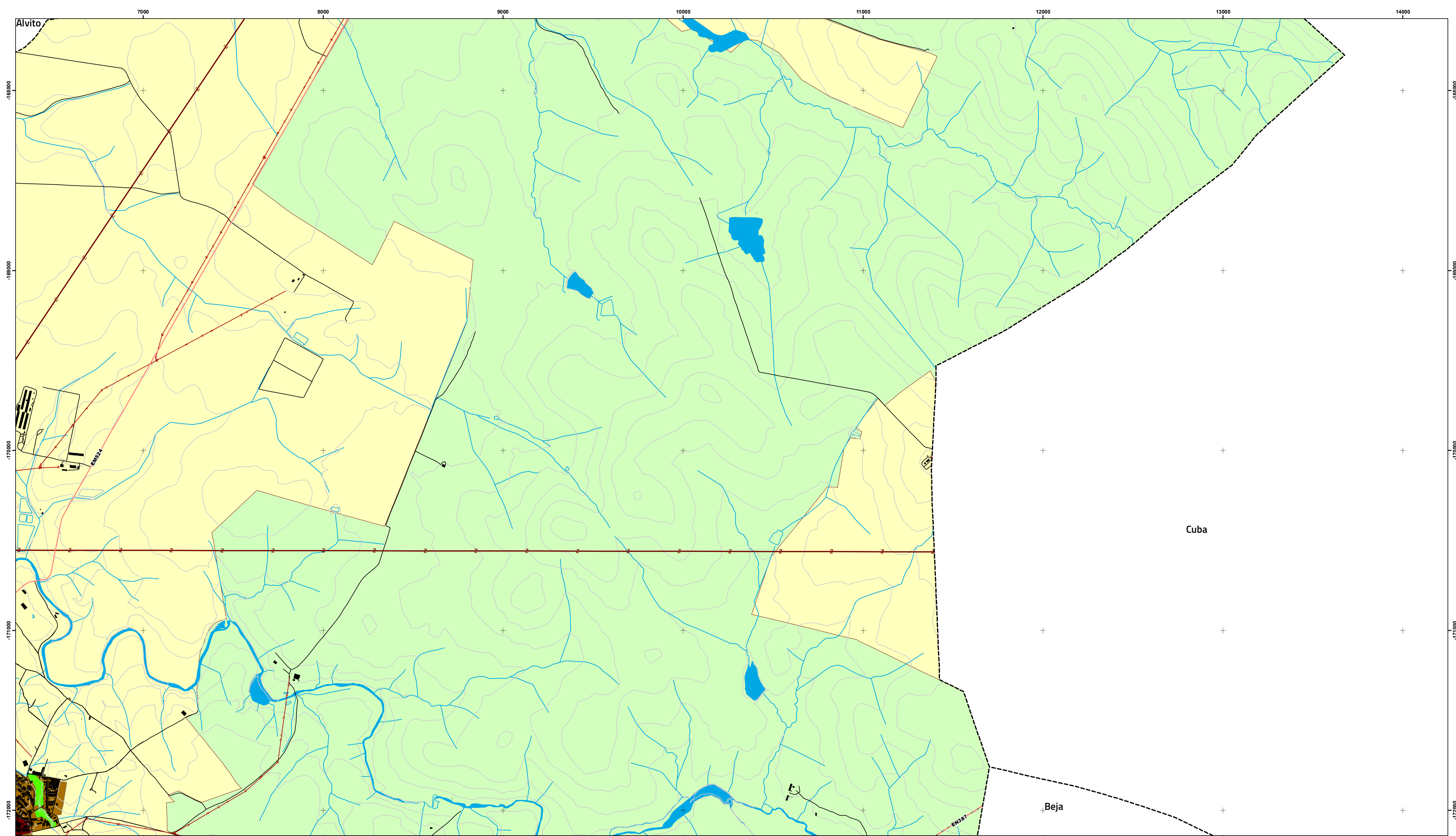


Câmara Municipal de Ferreira do Alentejo

Revisão do Plano Diretor Municipal
I.1. Planta de Ordenamento - Classificação e qualificação do solo | Folha 10

Cartografia de Referência para elaboração da Carta Base: 1:10 000 (SCN 10K)
Entidade proprietária: AMBAAL
Entidade produtora: Infoportugal SA
Entidade responsável pela homologação: DGT
Processo de homologação nº 70 de 16-04-2010
Sistema de referência: PT-TM06/ETRS89 - European Terrestrial Reference System 1989;
Datum Altimétrico: Cascais
Escala 1:10 000
Exatidão posicional: Planimetria <= 1,5 m; Altimetria <= 1,7 m
Exatidão temática: igual a 95% na completude e classificação
Precisão posicional nominal da saída gráfica: <= 2,3 m
Limites administrativos: Carta Administrativa Oficial de Portugal versão 2022, PT-TM06/ETRS89.
Data de edição: 14/08/2024

RTGeo
Planeamento e Ordenamento do Território



Área de intervenção de IGT em vigor

- PEOT
- PTAM

Classificação e qualificação do solo

- Solo urbano
- Espaços centrais
- Espaços habitacionais
- Espaços habitacionais
- Espaços de atividades económicas
- Espaços empresariais e industriais
- Espaços de comércio, serviços e indústria
- Espaços de uso especial
- Espaços de uso especial: Espaços de equipamentos
- Espaços verdes
- Espaços verdes

- Solo rústico
- Espaços agrícolas
- Espaços agrícolas
- Espaços florestais
- Espaços agrossilvopastoris
- Espaços florestais de reconversão
- Espaços de exploração de recursos energéticos e geológicos
- Espaços de exploração de recursos energéticos e geológicos
- Espaços de atividades industriais
- Espaços de atividades industriais I
- Espaços de atividades industriais II
- Espaços naturais e paisagísticos
- Espaços naturais e paisagísticos
- Outras categorias de solo rústico
- Espaços destinados a equipamentos, infraestruturas e outras estruturas ou ocupações

Unidade Operativa de Planeamento e Gestão

- UOPG

Equipamento de utilização coletiva

- Equipamento de utilização coletiva existente
- Equipamento de utilização coletiva previsto
- Infraestruturas de apoio ao recreio náutico
- Instalações ou serviços da proteção civil

Redes de abastecimento de água e saneamento

- Captações públicas de água subterrâneas
- Reservatório de abastecimento de água
- Fossa
- Estação de tratamento de água residuais

Rede elétrica

- Linha de muito alta tensão
- Linha de muito alta tensão prevista
- Linha de alta tensão
- Linha de alta tensão prevista
- Linha de média tensão

Rede rodoviária

- Itinerário principal/AE
- Estrada nacional
- Estrada regional
- Estrada nacional desclassificada
- Estradas e caminhos municipais
- Via prevista

Espaços-canal

- Espaços - Canal

Área de Reabilitação Urbana (ARU)

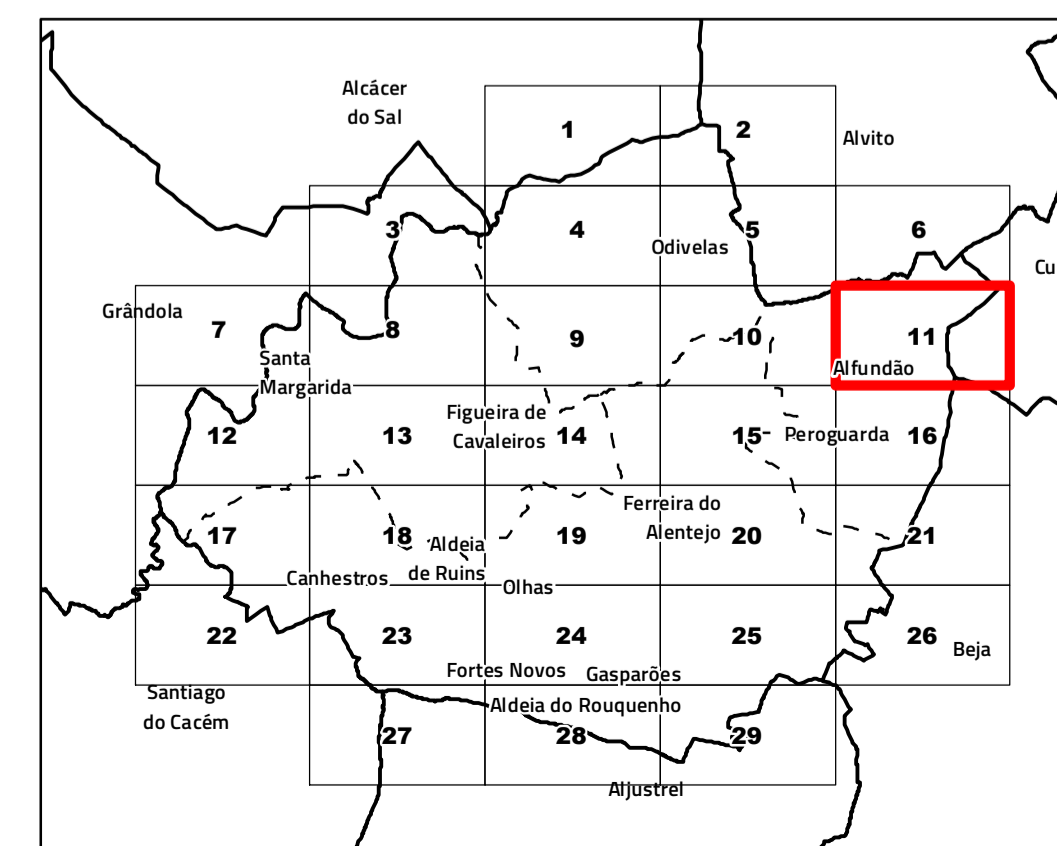
- ARU de Ferreira do Alentejo

Carta base

- Altimetria
- Outros caminhos
- Cursos e linhas de água
- Leitos e planos de água
- Edifícios

Limites administrativos (CAOP 2022)

- Concelho
- Freguesia
- Toponímia



Câmara Municipal de Ferreira do Alentejo

Revisão do Plano Diretor Municipal

I.1. Planta de Ordenamento - Classificação e qualificação do solo

Folha 11

Cartografia de Referência para elaboração da Carta Base: 1:10 000 (SCN 10K)

Entidade proprietária: AMBAAL

Entidade produtora: Infoportugal SA

Entidade responsável pela homologação: DGT

Processo de homologação nº 70 de 16-04-2010

Sistema de referência: PT-TM06/ETRS89 - European Terrestrial Reference System 1989;

Datum Altimétrico: Cascais

Exatidão posicional: Planimetria <= 1,5 m; Altimetria <= 1,7 m

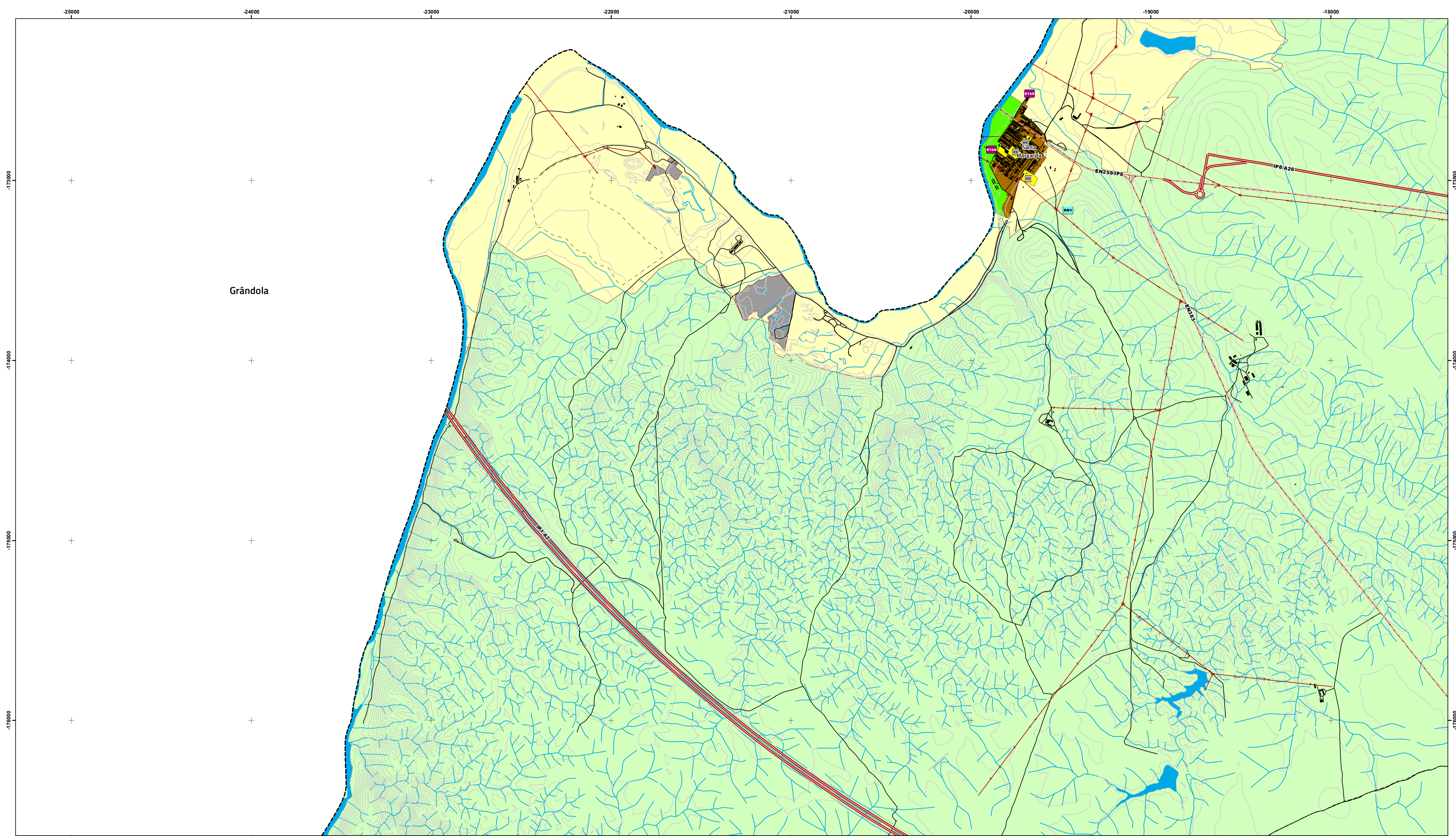
Exatidão temática: igual a 95% na completude e classificação

Precisão posicional nominal da saída gráfica: <= 2,3 m

Limites administrativos: Carta Administrativa Oficial de Portugal versão 2022, PT-TM06/ETRS89.

Data de edição: 14/08/2024

RTGeo
Planeamento e Ordenamento do Território



Área de intervenção de IGT em vigor

- PEOT
- PTAM

Classificação e qualificação do solo

- Solo urbano
- Espaços centrais
- Espaços habitacionais
- Espaços habitacionais
- Espaços de atividades económicas
- Espaços empresariais e industriais
- Espaços de comércio, serviços e indústria
- Espaços de uso especial
- Espaços de uso especial: Espaços de equipamentos
- Espaços verdes
- Espaços verdes

- Solo rústico
- Espaços agrícolas
- Espaços agrícolas
- Espaços florestais
- Espaços agrossilvopastoris
- Espaços florestais de reconversão
- Espaços de exploração de recursos energéticos e geológicos
- Espaços de exploração de recursos energéticos e geológicos
- Espaços de atividades industriais
- Espaços de atividades industriais I
- Espaços de atividades industriais II
- Espaços naturais e paisagísticos
- Espaços naturais e paisagísticos
- Outras categorias de solo rústico
- Espaços destinados a equipamentos, infraestruturas e outras estruturas ou ocupações
- Unidade Operativa de Planeamento e Gestão
- UOPG

Equipamento de utilização coletiva

- Equipamento de utilização coletiva existente
- Equipamento de utilização coletiva previsto
- Infraestruturas de apoio ao recreio náutico
- Instalações ou serviços da proteção civil

Redes de abastecimento de água e saneamento

- Captações públicas de água subterrâneas
- Reservatório de abastecimento de água
- Fossa
- Estação de tratamento de água residuais

Rede elétrica

- Linha de muito alta tensão
- Linha de muito alta tensão prevista
- Linha de alta tensão
- Linha de alta tensão prevista
- Linha de média tensão

Rede rodoviária

- Itinerário principal/AE
- Estrada nacional
- Estrada regional
- Estrada nacional desclassificada
- Estradas e caminhos municipais
- Via prevista

Espaços-canal

- Espaços - Canal

Área de Reabilitação Urbana (ARU)

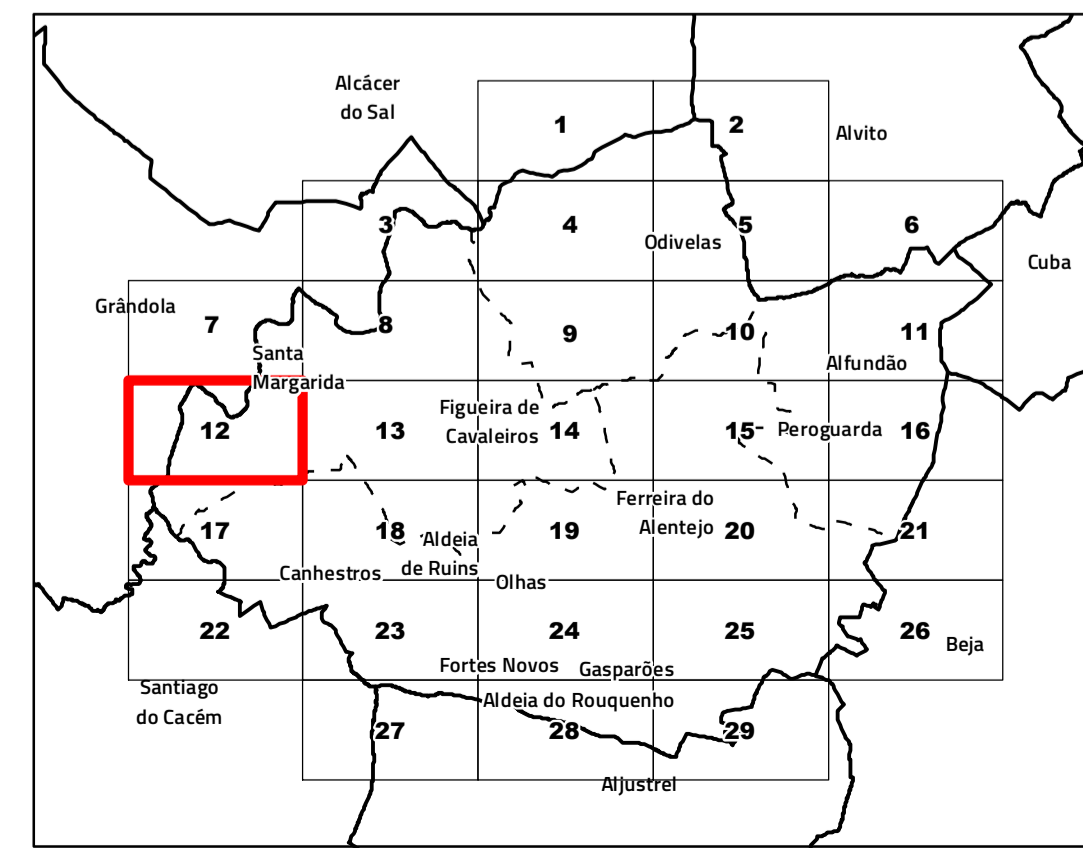
- ARU de Ferreira do Alentejo

Carta base

- Altimetria
- Outros caminhos
- Leitos e planos de água
- Edifícios

Limites administrativos (CAOP 2022)

- Concelho
- Freguesia
- Toponímia



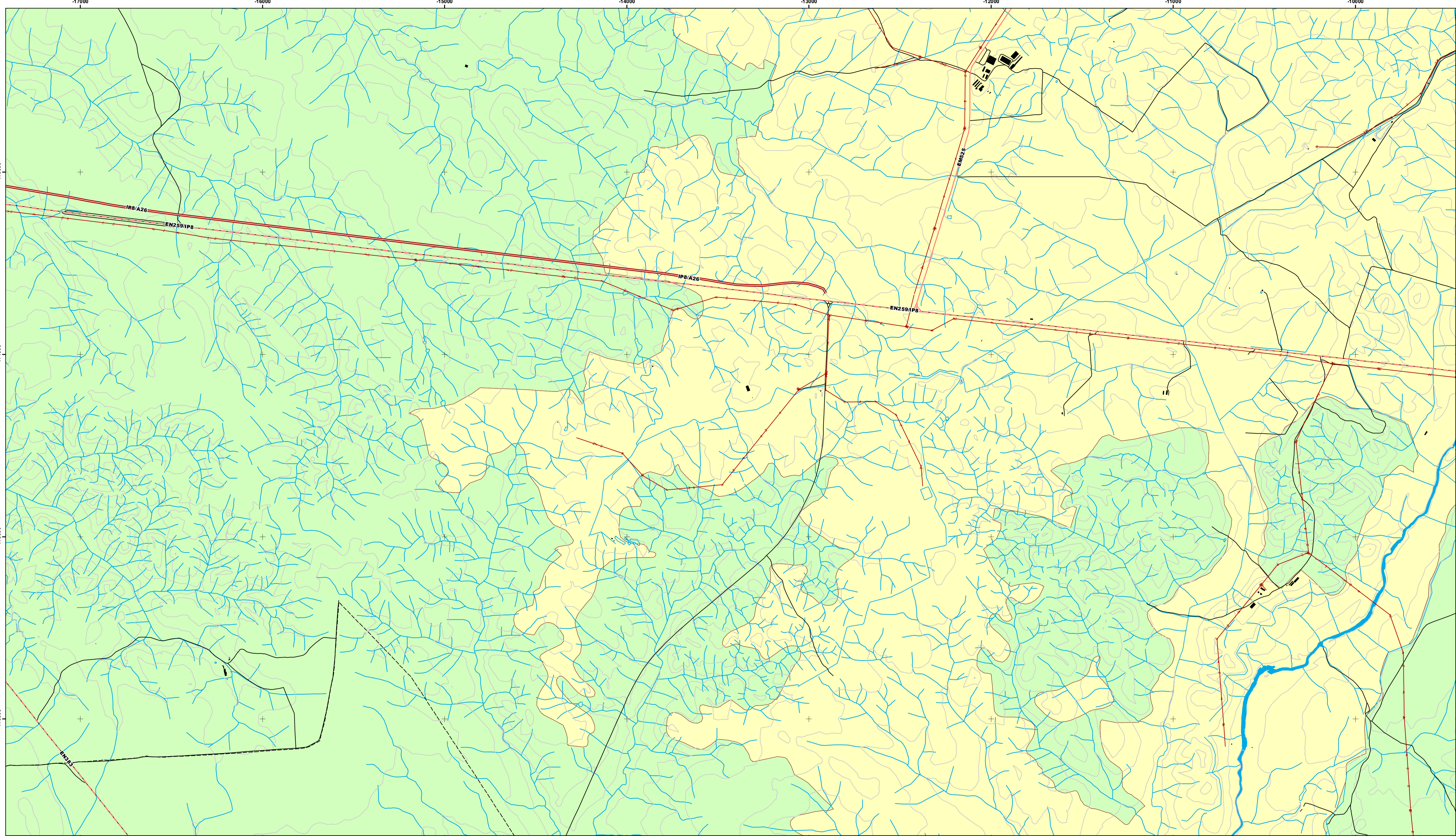
Câmara Municipal de Ferreira do Alentejo

Revisão do Plano Diretor Municipal
I.1. Planta de Ordenamento - Classificação e qualificação do solo Folha 12

Cartografia de Referência para elaboração da Carta Base: 1:10 000 (SCN 10K)
Entidade proprietária: AMBAAL
Entidade produtora: Infoportugal SA
Entidade responsável pela homologação: DGT
Processo de homologação nº 70 de 16-04-2010
Sistema de referência: PT-TM06/ETRS89 - European Terrestrial Reference System 1989;
Datum Altimétrico: Cascais Escala 1:10 000

Exatidão posicional: Planimetria <= 1,5 m; Altimetria <= 1,7 m
Exatidão temática: igual a 95% na completude e classificação
Precisão posicional nominal da saída gráfica: <= 2,3 m
Limites administrativos: Carta Administrativa Oficial de Portugal versão 2022, PT-TM06/ETRS89.

Data de edição: 14/08/2024



Área de intervenção de IGT em vigor

- PEOT
- PTAM

Classificação e qualificação do solo

- Solo urbano
- Espaços centrais
- Espaços habitacionais
- Espaços habitacionais
- Espaços de atividades económicas
- Espaços empresariais e industriais
- Espaços de comércio, serviços e indústria
- Espaços de uso especial
- Espaços de uso especial: Espaços de equipamentos
- Espaços verdes
- Espaços verdes

- Solo rústico
- Espaços agrícolas
- Espaços agrícolas
- Espaços florestais
- Espaços agrossilvopastoris
- Espaços florestais de reconversão
- Espaços de exploração de recursos energéticos e geológicos
- Espaços de exploração de recursos energéticos e geológicos
- Espaços de atividades industriais
- Espaços de atividades industriais I
- Espaços de atividades industriais II
- Espaços naturais e paisagísticos
- Espaços naturais e paisagísticos
- Outras categorias de solo rústico
- Espaços destinados a equipamentos, infraestruturas e outras estruturas ou ocupações
- Unidade Operativa de Planeamento e Gestão**
- UOPG

Equipamento de utilização coletiva

- Equipamento de utilização coletiva existente
- Equipamento de utilização coletiva previsto
- Infraestruturas de apoio ao recreio náutico
- Instalações ou serviços da proteção civil

Redes de abastecimento de água e saneamento

- Captações públicas de água subterrâneas
- Reservatório de abastecimento de água
- Fossa
- Estação de tratamento de água residuais

Rede elétrica

- Linha de muito alta tensão
- Linha de muito alta tensão prevista
- Linha de alta tensão
- Linha de alta tensão prevista
- Linha de média tensão

Rede rodoviária

- Itinerário principal/AE
- Estrada nacional
- Estrada regional
- Estrada nacional desclassificada
- Estradas e caminhos municipais
- Via prevista

Espaços-canal

- Espaços - Canal

Área de Reabilitação Urbana (ARU)

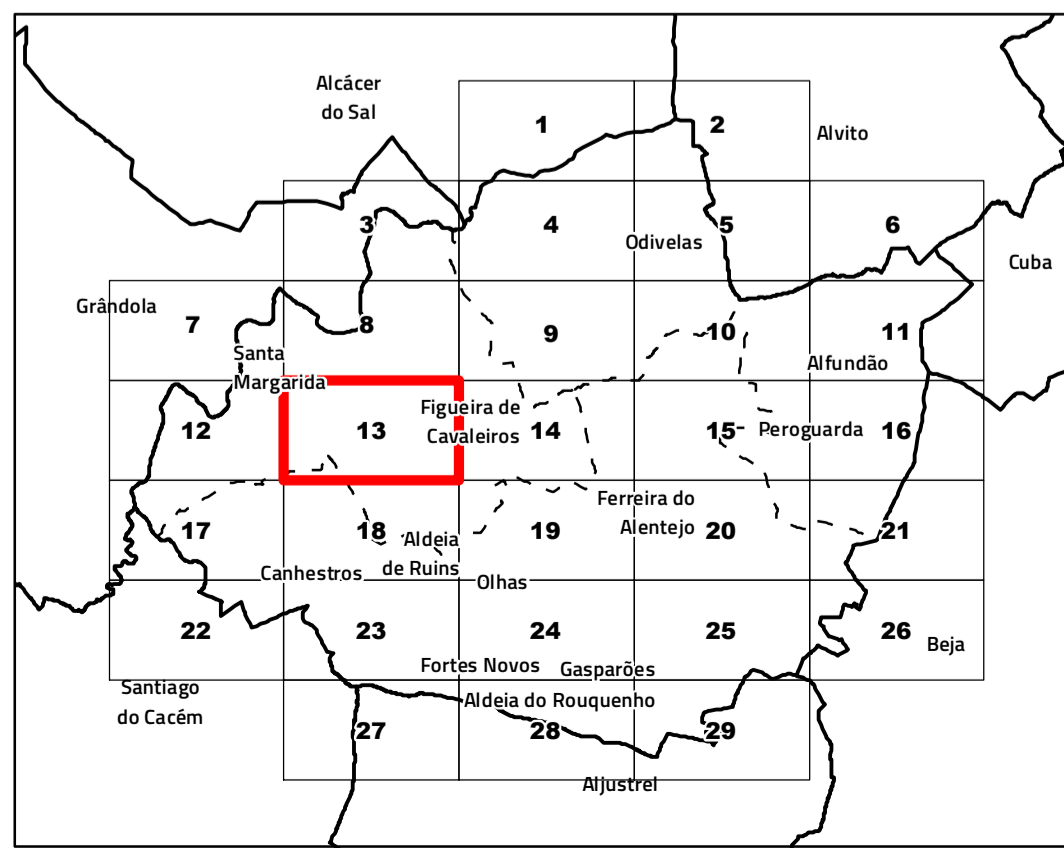
- ARU de Ferreira do Alentejo

Carta base

- Altimetria
- Outros caminhos
- Cursos e linhas de água
- Leitos e planos de água
- Edifícios

Limites administrativos (CAOP 2022)

- Concelho
- Freguesia
- Toponímia

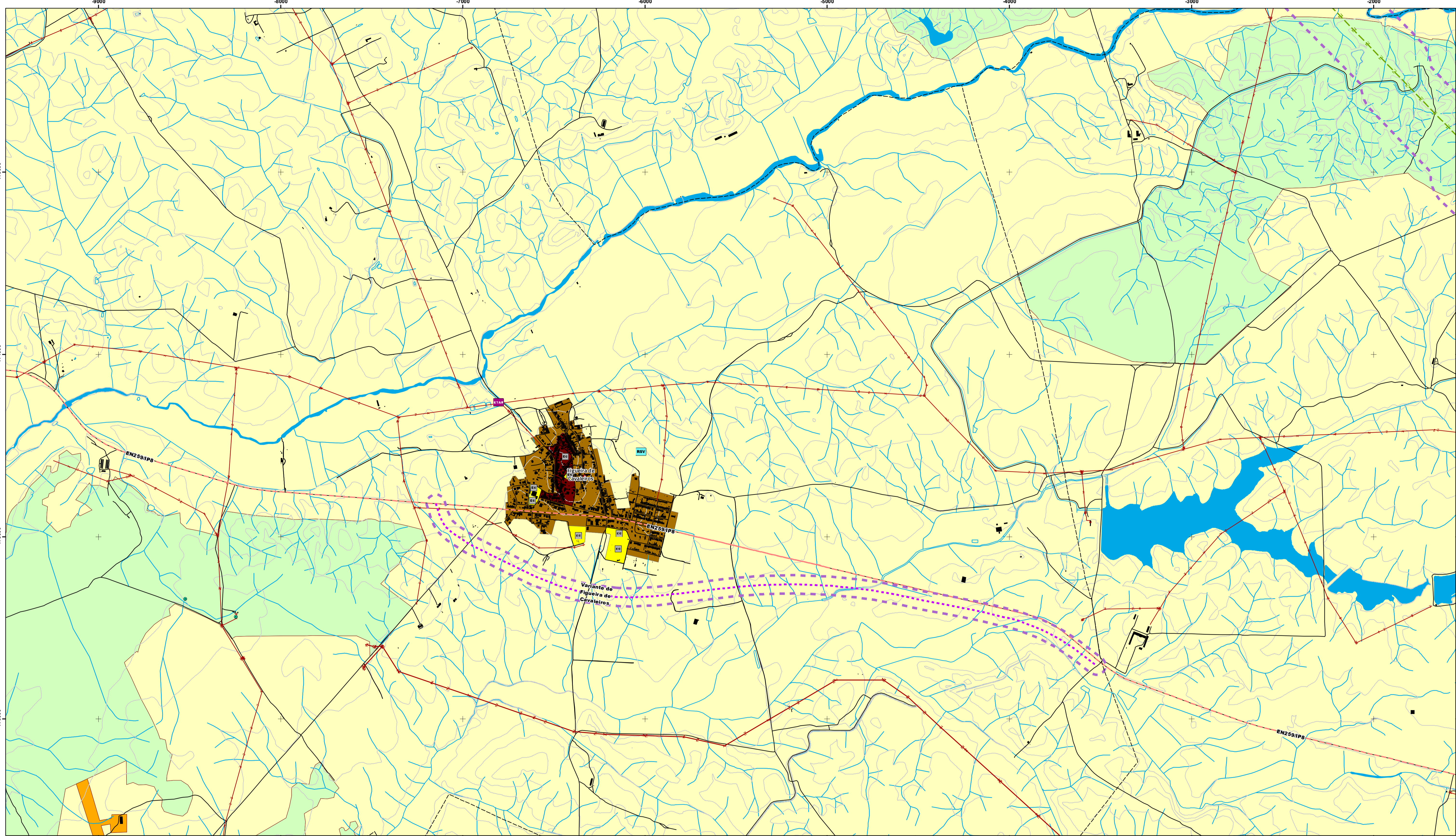


Câmara Municipal de Ferreira do Alentejo

Revisão do Plano Diretor Municipal
I.1. Planta de Ordenamento - Classificação e qualificação do solo Folha 13

Cartografia de Referência para elaboração da Carta Base: 1:10 000 (SCN 10K)
Entidade proprietária: AMBAAL
Entidade produtora: Infoportugal SA
Entidade responsável pela homologação: DGT
Processo de homologação nº 70 de 16-04-2010
Sistema de referência: PT-TM06/ETRS89 - European Terrestrial Reference System 1989;
Datum Altimétrico: Cascais
Escala 1:10 000
Exatidão posicional: Planimetria <= 1,5 m; Altimetria <= 1,7 m
Exatidão temática: igual a 95% na completude e classificação
Precisão posicional nominal da saída gráfica: <= 2,3 m
Limites administrativos: Carta Administrativa Oficial de Portugal versão 2022, PT-TM06/ETRS89.
Data de edição: 14/08/2024

RTGeo
Planeamento e Ordenamento do Território



Área de intervenção de IGT em vigor

- PEOT
- PTAM

Classificação e qualificação do solo

- Solo urbano
- Espaços centrais
- Espaços habitacionais
- Espaços habitacionais
- Espaços de atividades económicas
- Espaços empresariais e industriais
- Espaços de comércio, serviços e indústria
- Espaços de uso especial
- Espaços de uso especial: Espaços de equipamentos
- Espaços verdes
- Espaços verdes

- Solo rústico
- Espaços agrícolas
- Espaços agrícolas
- Espaços florestais
- Espaços agroflorestais
- Espaços florestais de reconversão
- Espaços de exploração de recursos energéticos e geológicos
- Espaços de exploração de recursos energéticos e geológicos
- Espaços de atividades industriais
- Espaços de atividades industriais I
- Espaços de atividades industriais II
- Espaços naturais e paisagísticos
- Espaços naturais e paisagísticos
- Outras categorias de solo rústico
- Espaços destinados a equipamentos, infraestruturas e outras estruturas ou ocupações
- Unidade Operativa de Planeamento e Gestão
- UOPG

Equipamento de utilização coletiva

- Equipamento de utilização coletiva existente
- Equipamento de utilização coletiva previsto
- Infraestruturas de apoio ao recreio náutico
- Instalações ou serviços da proteção civil

Redes de abastecimento de água e saneamento

- Captações públicas de água subterrâneas
- Reservatório de abastecimento de água
- Fossa
- Estação de tratamento de água residuais

Rede elétrica

- Linha de muito alta tensão
- Linha de muito alta tensão prevista
- Linha de alta tensão
- Linha de alta tensão prevista
- Linha de média tensão

Rede rodoviária

- Itinerário principal/AE
- Estrada nacional
- Estrada regional
- Estrada nacional desclassificada
- Estradas e caminhos municipais
- Via prevista

Espaços-canal

- Espaços - Canal

Área de Reabilitação Urbana (ARU)

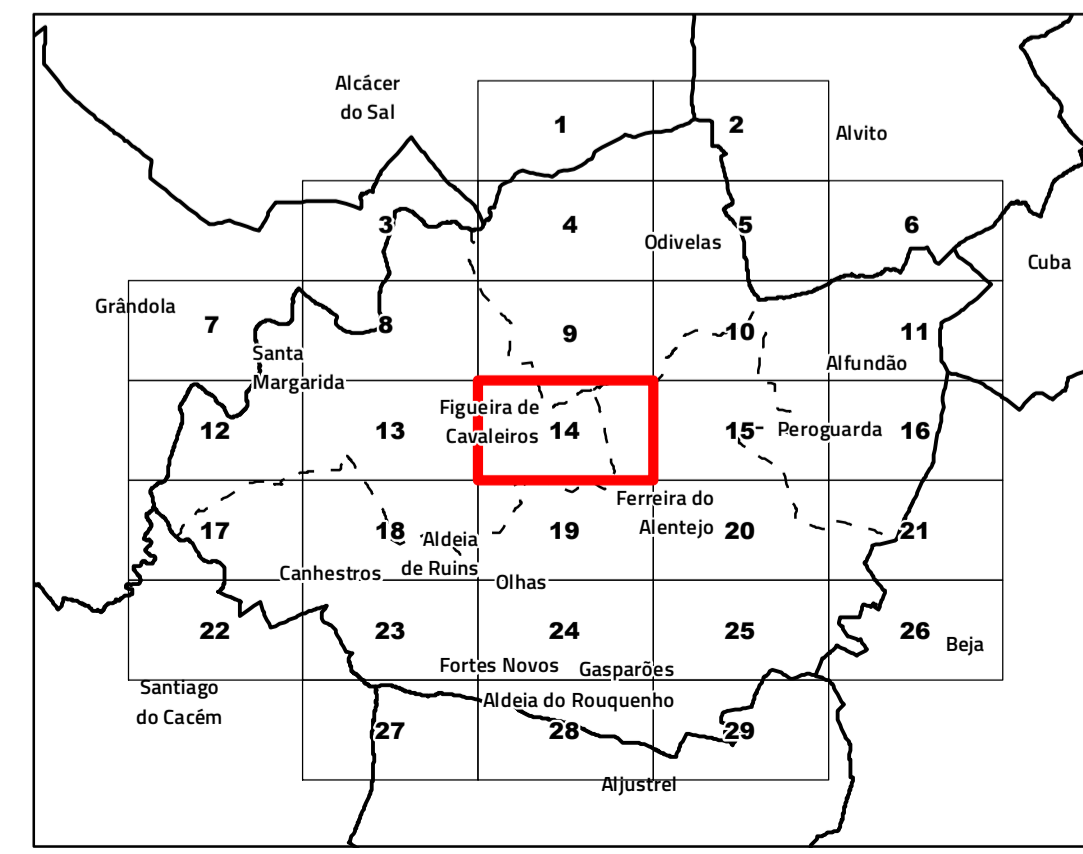
- ARU de Ferreira do Alentejo

Carta base

- Altimetria
- Outros caminhos
- Curso e linhas de água
- Leitos e planos de água
- Edifícios

Limites administrativos (CAOP 2022)

- Concelho
- Freguesia
- Toponímia



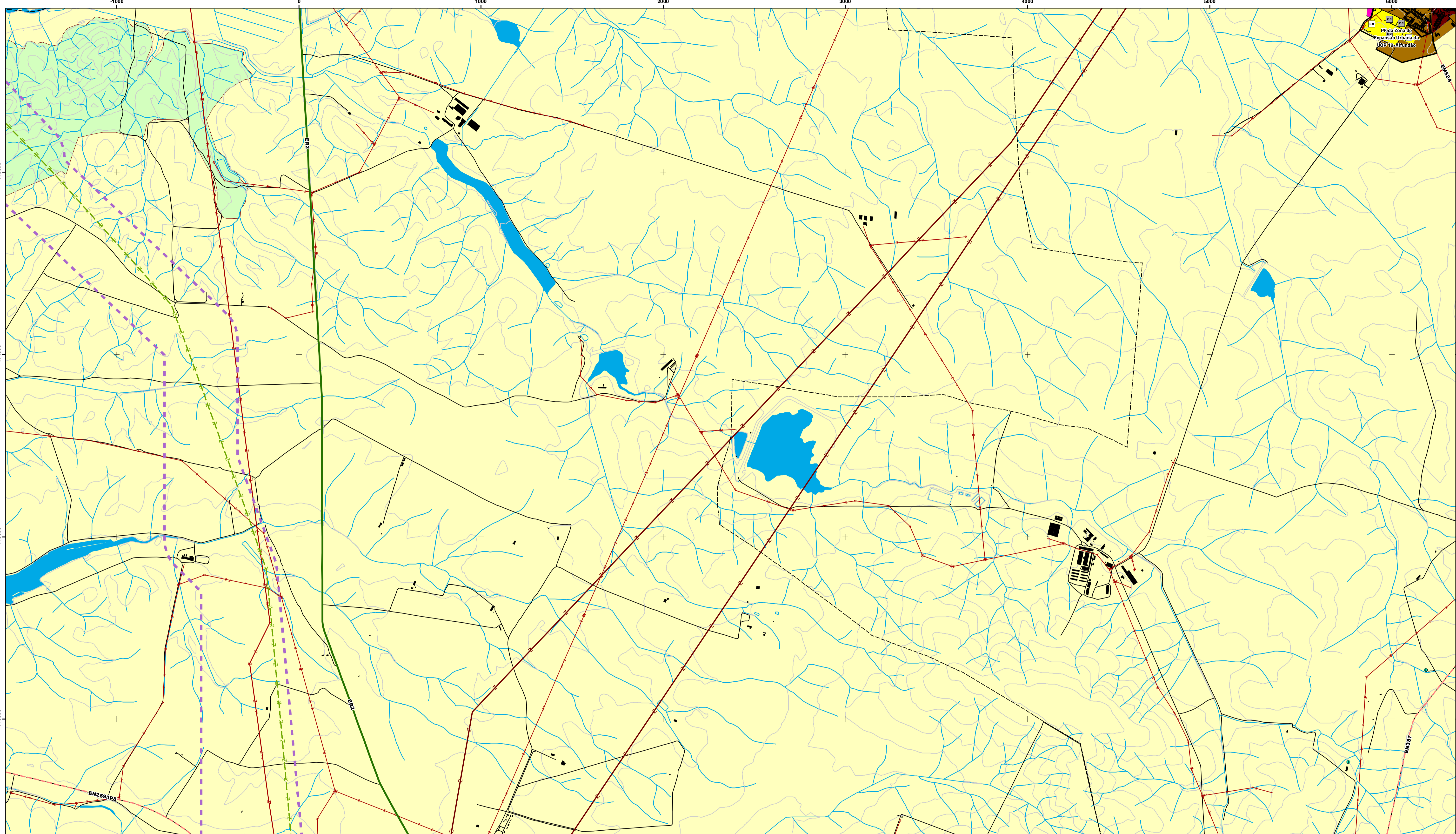
Câmara Municipal de Ferreira do Alentejo

Revisão do Plano Diretor Municipal
I.1. Planta de Ordenamento - Classificação e qualificação do solo

Folha 14

Cartografia de Referência para elaboração da Carta Base: 1:10 000 (SCN 10K)
Entidade proprietária: AMBAAL
Entidade produtora: Infoportugal SA
Entidade responsável pela homologação: DGT
Processo de homologação nº 70 de 16-04-2010
Sistema de referência: PT-TM06/ETRS89 - European Terrestrial Reference System 1989;
Datum Altimétrico: Cascais
Escala 1:10 000
Exatidão posicional: Planimetria <= 1,5 m; Altimetria <= 1,7 m
Exatidão temática: igual a 95% na completude e classificação
Precisão posicional nominal da saída gráfica: <= 2,3 m
Limites administrativos: Carta Administrativa Oficial de Portugal versão 2022, PT-TM06/ETRS89.
Data de edição: 14/08/2024

RTGeo
Planeamento e Ordenamento do Território



Área de intervenção de IGT em vigor

- PEOT
- PTAM

Classificação e qualificação do solo

- Solo urbano
- Espaços centrais
- Espaços habitacionais
- Espaços habitacionais
- Espaços de atividades económicas
- Espaços empresariais e industriais
- Espaços de comércio, serviços e indústria
- Espaços de uso especial
- Espaços de uso especial: Espaços de equipamentos
- Espaços verdes
- Espaços verdes

- Solo rústico
- Espaços agrícolas
- Espaços agrícolas
- Espaços florestais
- Espaços agrossilvopastoris
- Espaços florestais de reconversão
- Espaços de exploração de recursos energéticos e geológicos
- Espaços de exploração de recursos energéticos e geológicos
- Espaços de atividades industriais
- Espaços de atividades industriais I
- Espaços de atividades industriais II
- Espaços naturais e paisagísticos
- Espaços naturais e paisagísticos
- Outras categorias de solo rústico
- Espaços destinados a equipamentos, infraestruturas e outras estruturas ou ocupações
- Unidade Operativa de Planeamento e Gestão
- UOPG

Equipamento de utilização coletiva

- Equipamento de utilização coletiva existente
- Equipamento de utilização coletiva previsto
- Infraestruturas de apoio ao recreio náutico
- Instalações ou serviços da proteção civil

Redes de abastecimento de água e saneamento

- Captações públicas de água subterrâneas
- Reservatório de abastecimento de água
- Fossa
- Estação de tratamento de água residuais

Rede elétrica

- Linha de muito alta tensão
- Linha de muito alta tensão prevista
- Linha de alta tensão
- Linha de alta tensão prevista
- Linha de média tensão

Rede rodoviária

- Itinerário principal/AE
- Estrada nacional
- Estrada regional
- Estrada nacional desclassificada
- Estradas e caminhos municipais
- Via prevista

Espaços-canal

- Espaços - Canal

Área de Reabilitação Urbana (ARU)

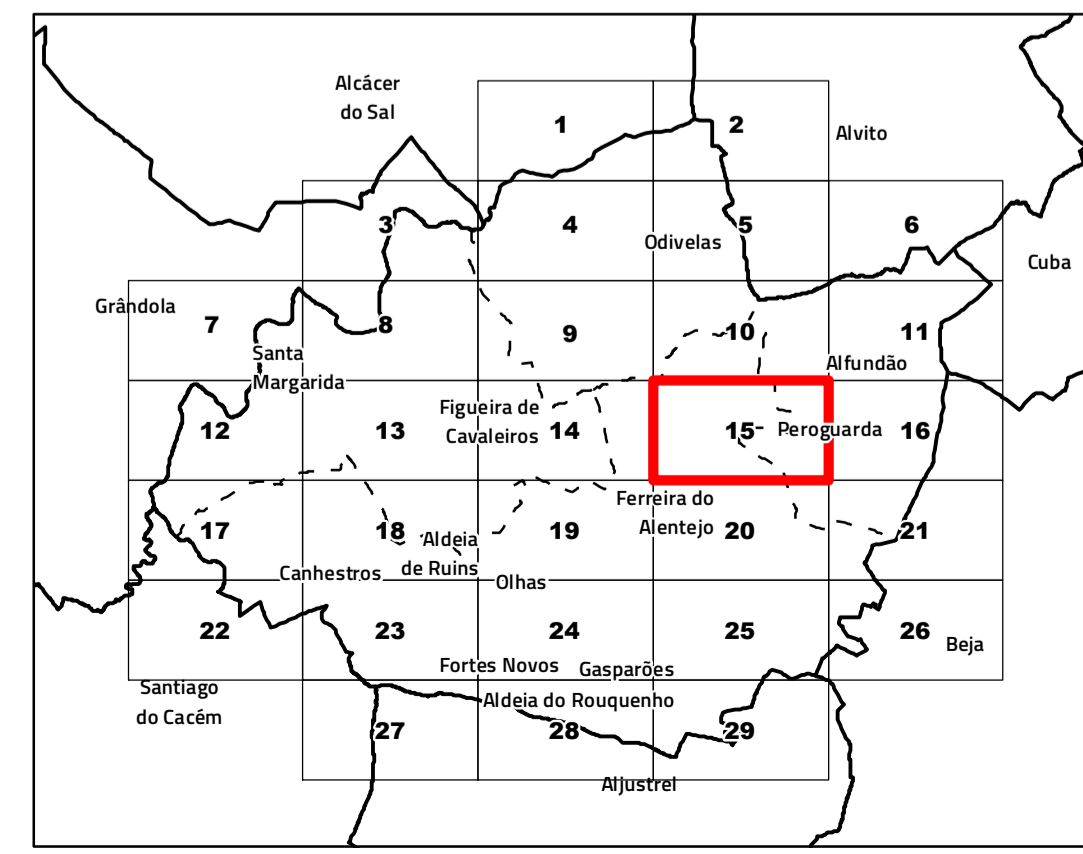
- ARU de Ferreira do Alentejo

Carta base

- Altimetria
- Outros caminhos
- Cursos e linhas de água
- Leitos e planos de água
- Edifícios

Limites administrativos (CAOP 2022)

- Concelho
- Freguesia
- Toponímia

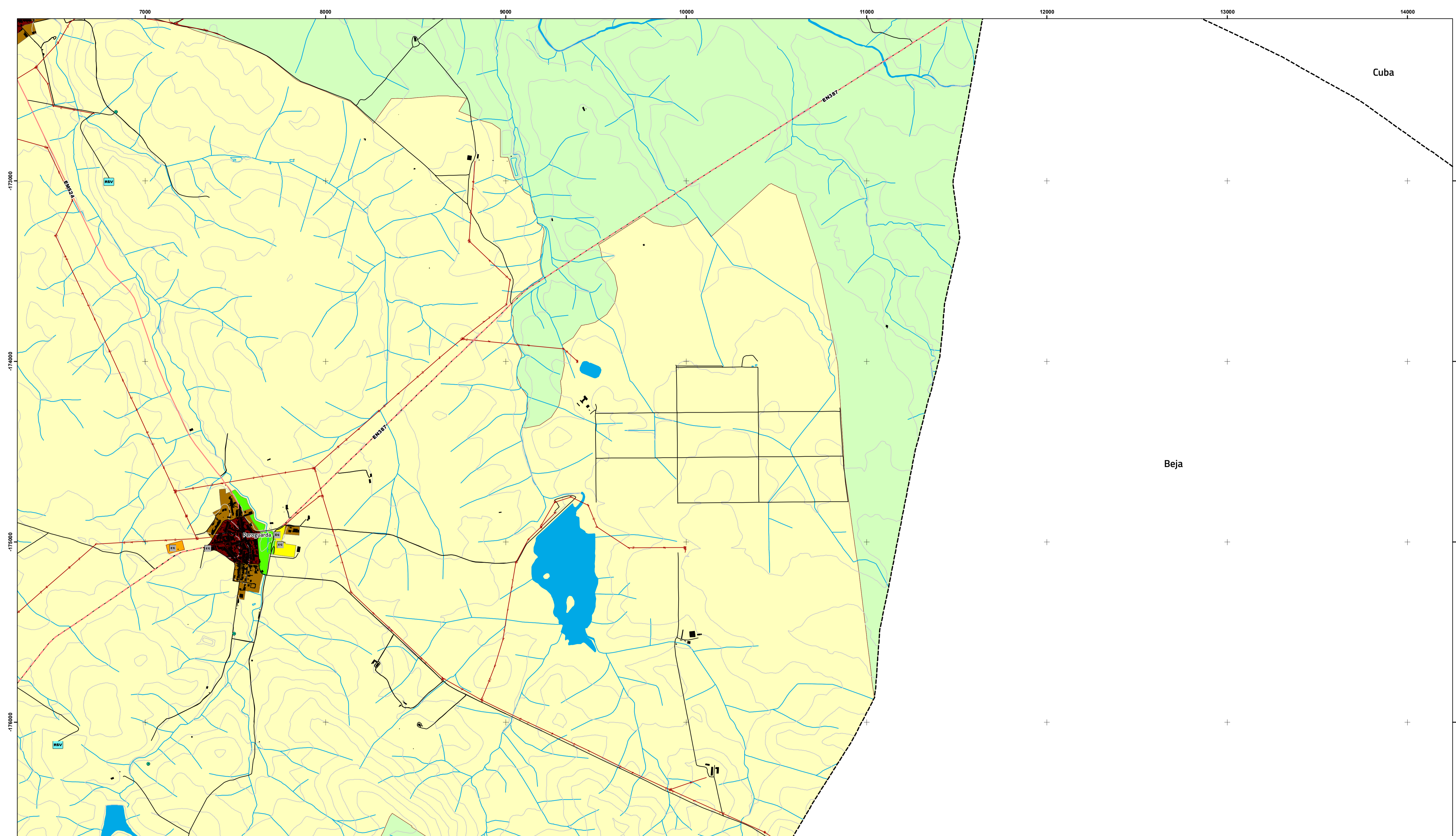


Câmara Municipal de Ferreira do Alentejo

Revisão do Plano Diretor Municipal
I.1. Planta de Ordenamento - Classificação e qualificação do solo Folha 15

Cartografia de Referência para elaboração da Carta Base: 1:10 000 (SCN 10K)
Entidade proprietária: AMBAAL
Entidade produtora: Infoportugal SA
Entidade responsável pela homologação: DGT
Processo de homologação nº 70 de 16-04-2010
Sistema de referência: PT-TM06/ETRS89 - European Terrestrial Reference System 1989;
Datum Altimétrico: Cascais
Escala 1:10 000
Exatidão posicional: Planimetria <= 1,5 m; Altimetria <= 1,7 m
Exatidão temática: igual a 95% na completude e classificação
Precisão posicional nominal da saída gráfica: <= 2,3 m
Limites administrativos: Carta Administrativa Oficial de Portugal versão 2022, PT-TM06/ETRS89.
Data de edição: 14/08/2024

RTGeo
Planeamento e Ordenamento do Território



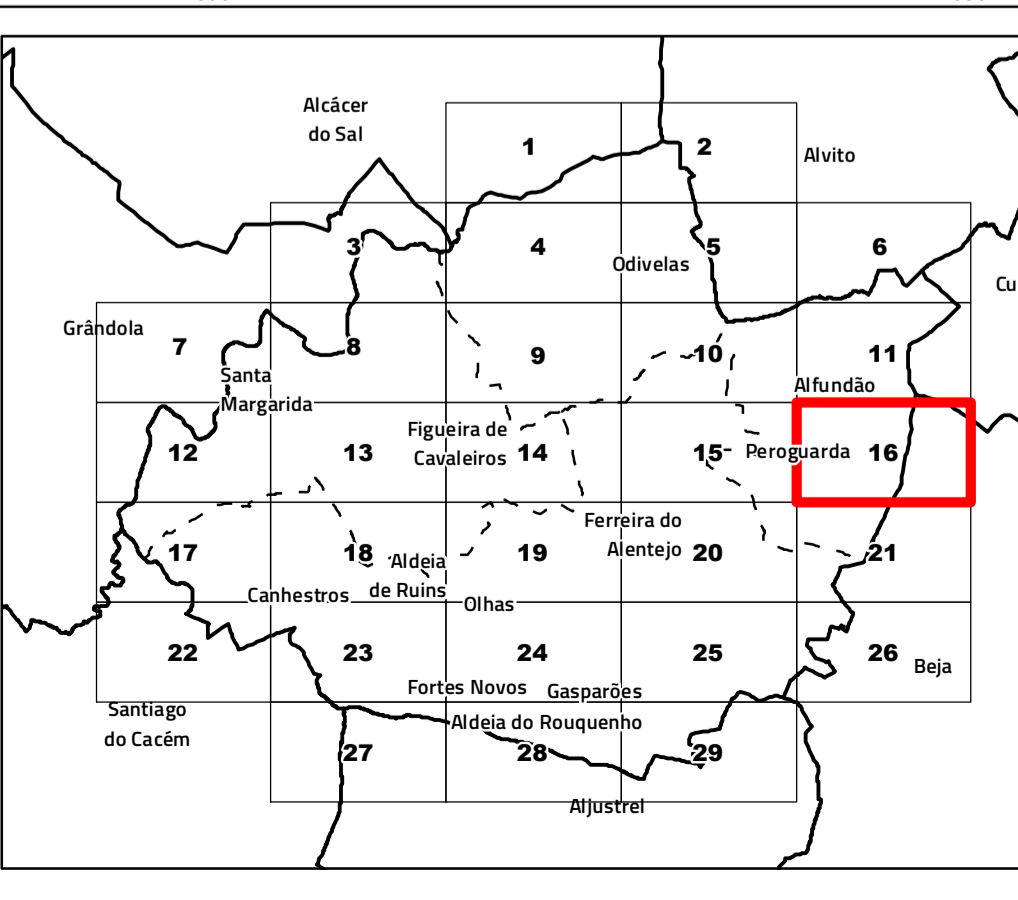
- Área de intervenção de IGT em vigor**
- PEOT
 - PTAM
- Classificação e qualificação do solo**
- Solo urbano
 - Espaços centrais
 - Espaços habitacionais
 - Espaços habitacionais
 - Espaços de atividades económicas
 - Espaços empresariais e industriais
 - Espaços de comércio, serviços e indústria
 - Espaços de uso especial
 - Espaços de uso especial: Espaços de equipamentos
 - Espaços verdes
 - Espaços verdes

- Solo rústico
 - Espaços agrícolas
 - Espaços agrícolas
 - Espaços florestais
 - Espaços agrossilvopastoris
 - Espaços florestais de reconversão
 - Espaços de exploração de recursos energéticos e geológicos
 - Espaços de exploração de recursos energéticos e geológicos
 - Espaços de atividades industriais
 - Espaços de atividades industriais I
 - Espaços de atividades industriais II
 - Espaços naturais e paisagísticos
 - Espaços naturais e paisagísticos
 - Outras categorias de solo rústico
 - Espaços destinados a equipamentos, infraestruturas e outras estruturas ou ocupações
- Unidade Operativa de Planeamento e Gestão**
- UOPG

- Equipamento de utilização coletiva**
- Equipamento de utilização coletiva existente
 - Equipamento de utilização coletiva previsto
 - Infraestruturas de apoio ao recreio náutico
 - Instalações ou serviços da proteção civil
- Redes de abastecimento de água e saneamento**
- Captações públicas de água subterrâneas
 - Reservatório de abastecimento de água
 - Fossa
 - Estação de tratamento de água residuais
- Rede elétrica**
- Linha de muito alta tensão
 - Linha de muito alta tensão prevista
 - Linha de alta tensão
 - Linha de alta tensão prevista
 - Linha de média tensão

- Rede rodoviária**
- Itinerário principal/AE
 - Estrada nacional
 - Estrada regional
 - Estrada nacional desclassificada
 - Estradas e caminhos municipais
 - Via prevista
- Espaços-canal**
- Espaços - Canal
- Área de Reabilitação Urbana (ARU)**
- ARU de Ferreira do Alentejo

- Carta base**
- Altimetria
 - Outros caminhos
 - Cursos e linhas de água
 - Leitos e planos de água
 - Edifícios
- Limites administrativos (CAOP 2022)**
- Concelho
 - Freguesia
 - Toponímia

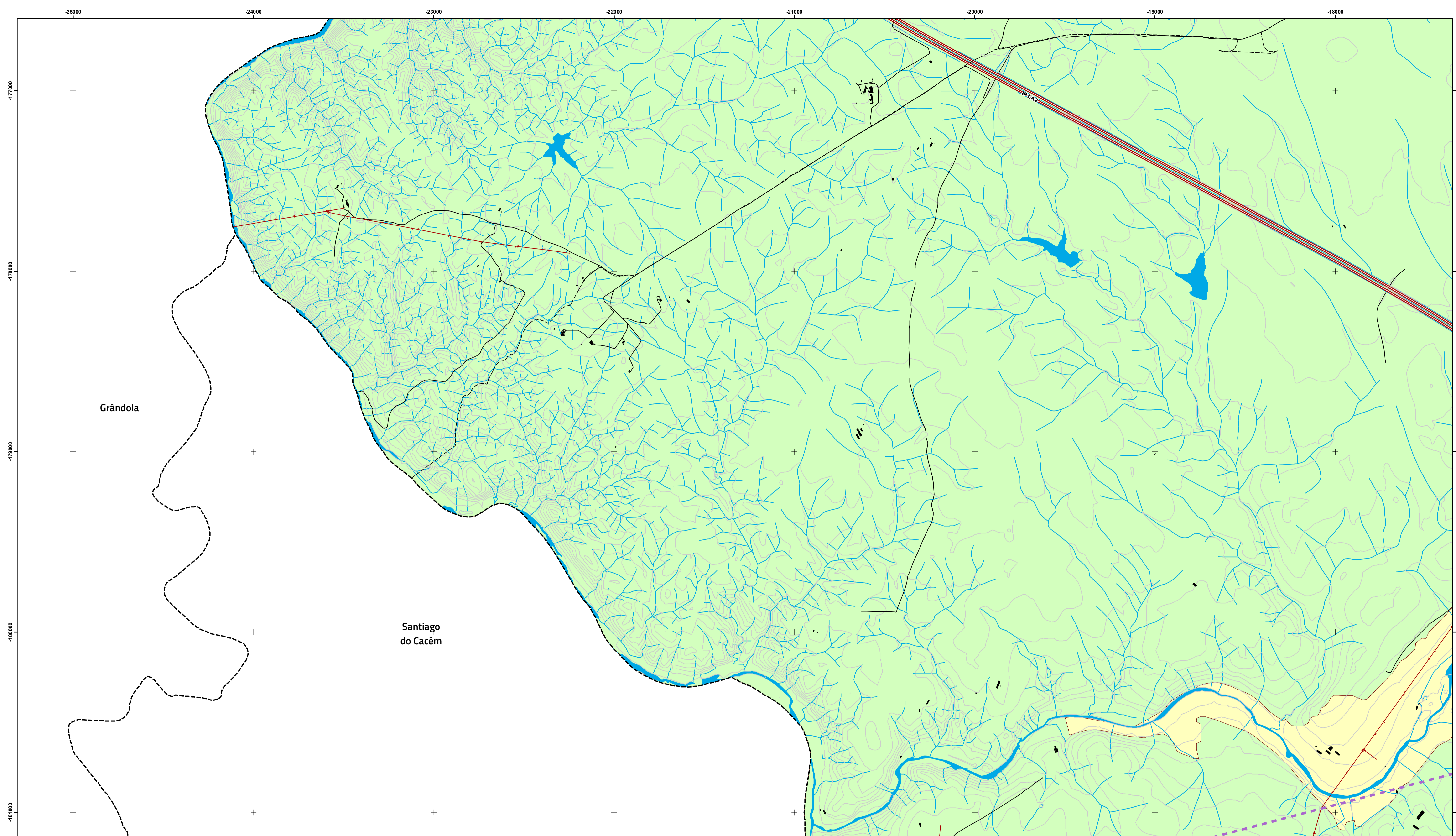


Câmara Municipal de Ferreira do Alentejo

Revisão do Plano Diretor Municipal
I.1. Planta de Ordenamento - Classificação e qualificação do solo Folha 16

Cartografia de Referência para elaboração da Carta Base: 1:10 000 (SCN 10K)
 Entidade proprietária: AMBAAL
 Entidade produtora: Infoportugal SA
 Entidade responsável pela homologação: DGT
 Processo de homologação nº 70 de 16-04-2010
 Sistema de referência: PT-TM06/ETRS89 - European Terrestrial Reference System 1989;
 Datum Altimétrico: Cascais
 Escala 1:10 000
 Exatidão posicional: Planimetria <= 1,5 m; Altimetria <= 1,7 m
 Exatidão temática: igual a 95% na completude e classificação
 Precisão posicional nominal da saída gráfica: <= 2,3 m
 Limites administrativos: Carta Administrativa Oficial de Portugal versão 2022, PT-TM06/ETRS89.
 Data de edição: 14/08/2024

RTGeo
Planeamento e Ordenamento do Território



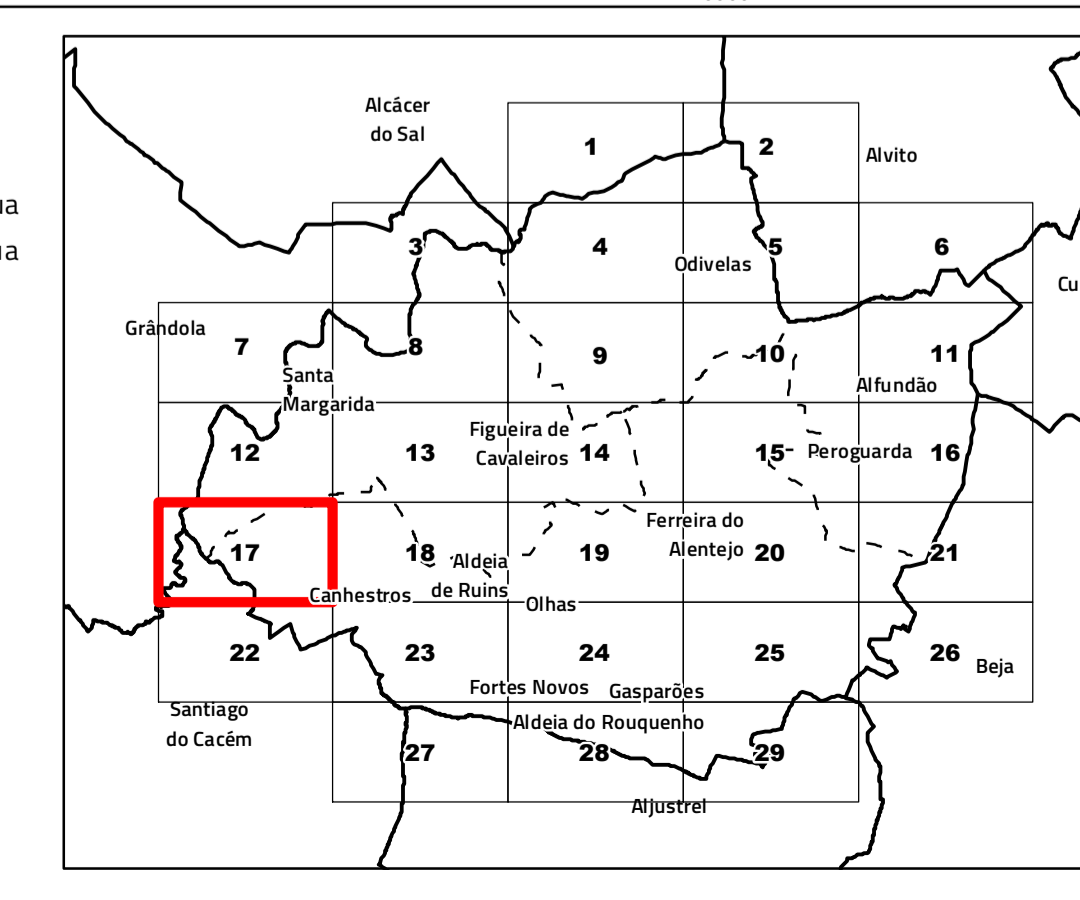
- Área de intervenção de IGT em vigor**
- PEOT
 - PTAM
- Classificação e qualificação do solo**
- Solo urbano
 - Espaços centrais
 - Espaços habitacionais
 - Espaços habitacionais
 - Espaços de atividades económicas
 - Espaços empresariais e industriais
 - Espaços de comércio, serviços e indústria
 - Espaços de uso especial
 - Espaços de uso especial: Espaços de equipamentos
 - Espaços verdes
 - Espaços verdes

- Solo rústico
 - Espaços agrícolas
 - Espaços agrícolas
 - Espaços florestais
 - Espaços agrossilvopastoris
 - Espaços florestais de reconversão
 - Espaços de exploração de recursos energéticos e geológicos
 - Espaços de exploração de recursos energéticos e geológicos
 - Espaços de atividades industriais
 - Espaços de atividades industriais I
 - Espaços de atividades industriais II
 - Espaços naturais e paisagísticos
 - Espaços naturais e paisagísticos
 - Outras categorias de solo rústico
 - Espaços destinados a equipamentos, infraestruturas e outras estruturas ou ocupações
- Unidade Operativa de Planeamento e Gestão**
- UOPG

- Equipamento de utilização coletiva**
- Equipamento de utilização coletiva existente
 - Equipamento de utilização coletiva previsto
 - Infraestruturas de apoio ao recreio náutico
 - Instalações ou serviços da proteção civil
- Redes de abastecimento de água e saneamento**
- Captações públicas de água subterrâneas
 - Reservatório de abastecimento de água
 - Fossa
 - Estação de tratamento de água residuais
- Rede elétrica**
- Linha de muito alta tensão
 - Linha de muito alta tensão prevista
 - Linha de alta tensão
 - Linha de alta tensão prevista
 - Linha de média tensão

- Rede rodoviária**
- Itinerário principal/AE
 - Estrada nacional
 - Estrada regional
 - Estrada nacional desclassificada
 - Estradas e caminhos municipais
 - Via prevista
- Espaços-canal**
- Espaços - Canal
- Área de Reabilitação Urbana (ARU)**
- ARU de Ferreira do Alentejo

- Carta base**
- Altimetria
 - Outros caminhos
 - Cursos e linhas de água
 - Leitos e planos de água
 - Edifícios
- Limites administrativos (CAOP 2022)**
- Concelho
 - Freguesia
 - Toponímia



Câmara Municipal de Ferreira do Alentejo

Revisão do Plano Diretor Municipal

I.1. Planta de Ordenamento - Classificação e qualificação do solo

Folha 17

Cartografia de Referência para elaboração da Carta Base: 1:10 000 (SCN 10K)

Entidade proprietária: AMBAAL

Entidade produtora: Infoportugal SA

Entidade responsável pela homologação: DGT

Processo de homologação nº 70 de 16-04-2010

Sistema de referência: PT-TM06/ETRS89 - European Terrestrial Reference System 1989;

Datum Altimétrico: Cascais

Exatidão posicional: Planimetria <= 1,5 m; Altimetria <= 1,7 m

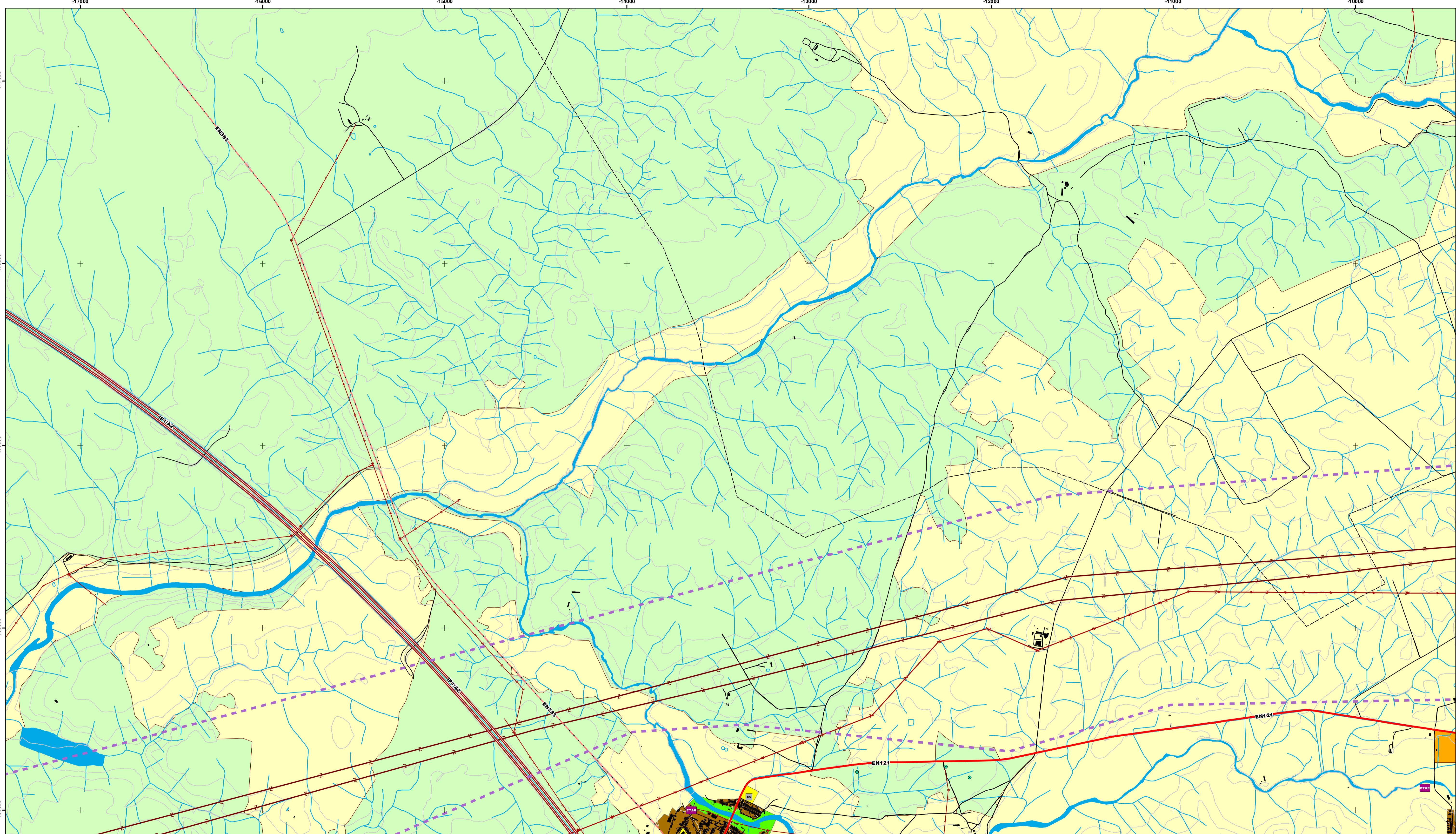
Exatidão temática: igual a 95% na completude e classificação

Precisão posicional nominal da saída gráfica: <= 2,3 m

Limites administrativos: Carta Administrativa Oficial de Portugal versão 2022, PT-TM06/ETRS89.

Data de edição: 14/08/2024

Escala 1:10 000



Área de intervenção de IGT em vigor

- PEOT
- PTAM

Classificação e qualificação do solo

- Solo urbano
- Espaços centrais
- Espaços habitacionais
- Espaços habitacionais
- Espaços de atividades económicas
- Espaços empresariais e industriais
- Espaços de comércio, serviços e indústria
- Espaços de uso especial
- Espaços de uso especial: Espaços de equipamentos
- Espaços verdes
- Espaços verdes

- Solo rústico
- Espaços agrícolas
- Espaços agrícolas
- Espaços florestais
- Espaços agrossilvopastoris
- Espaços florestais de reconversão
- Espaços de exploração de recursos energéticos e geológicos
- Espaços de exploração de recursos energéticos e geológicos
- Espaços de atividades industriais
- Espaços de atividades industriais I
- Espaços de atividades industriais II
- Espaços naturais e paisagísticos
- Espaços naturais e paisagísticos
- Outras categorias de solo rústico
- Espaços destinados a equipamentos, infraestruturas e outras estruturas ou ocupações
- Unidade Operativa de Planeamento e Gestão
- UOPG

Equipamento de utilização coletiva

- Equipamento de utilização coletiva existente
- Equipamento de utilização coletiva previsto
- Infraestruturas de apoio ao recreio náutico
- Instalações ou serviços da proteção civil

Redes de abastecimento de água e saneamento

- Captações públicas de água subterrâneas
- Reservatório de abastecimento de água
- Fossa
- Estação de tratamento de água residuais

Rede elétrica

- Linha de muito alta tensão
- Linha de muito alta tensão prevista
- Linha de alta tensão
- Linha de alta tensão prevista
- Linha de média tensão

Rede rodoviária

- Itinerário principal/AE
- Estrada nacional
- Estrada regional
- Estrada nacional desclassificada
- Estradas e caminhos municipais
- Via prevista

Espaços-canal

- Espaços - Canal

Área de Reabilitação Urbana (ARU)

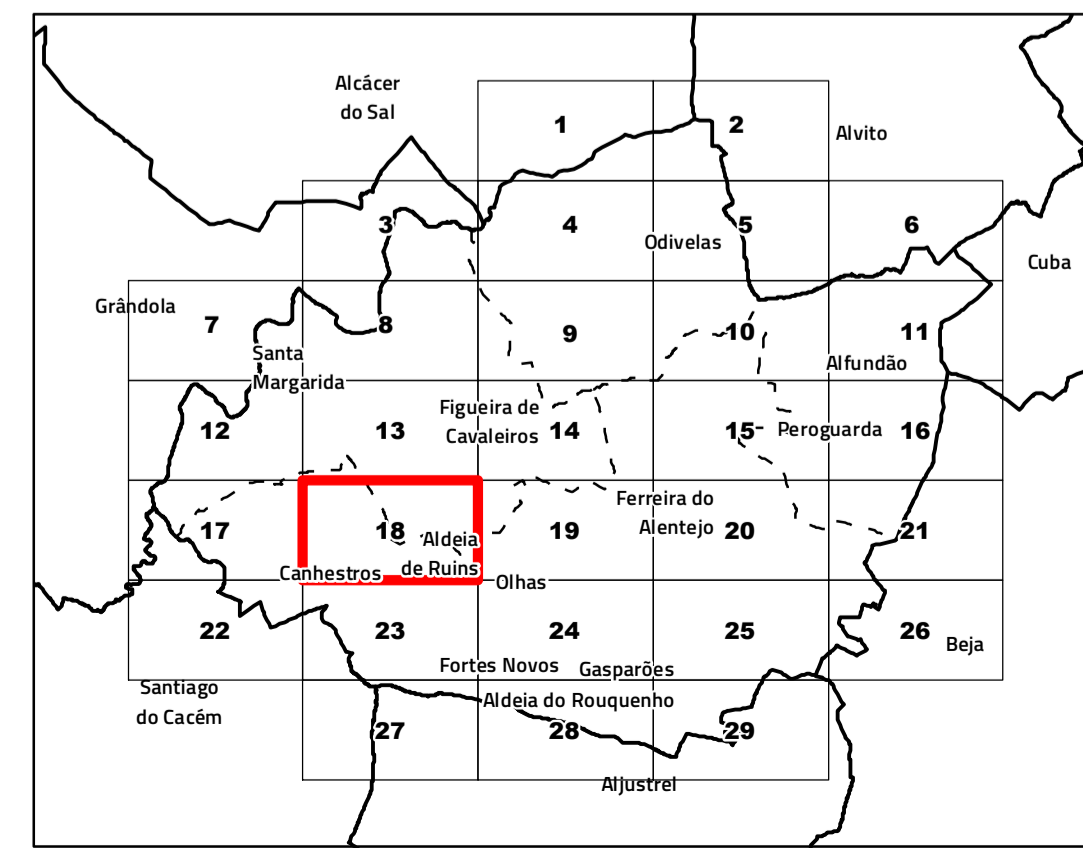
- ARU de Ferreira do Alentejo

Carta base

- Altimetria
- Outros caminhos
- Cursos e linhas de água
- Leitos e planos de água
- Edifícios

Limites administrativos (CAOP 2022)

- Concelho
- Freguesia
- Toponímia



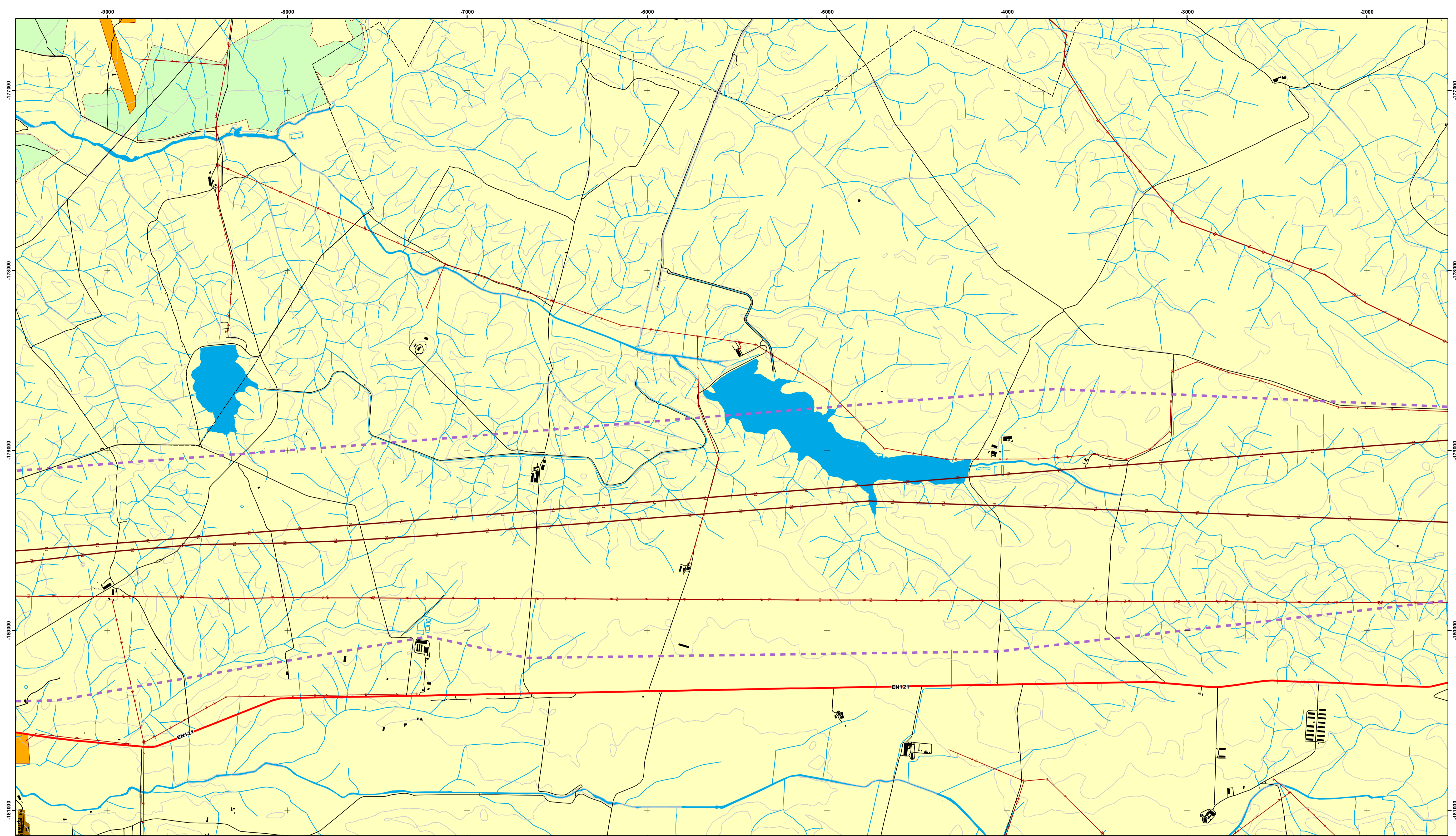
Câmara Municipal de Ferreira do Alentejo

Revisão do Plano Diretor Municipal
I.1. Planta de Ordenamento - Classificação e qualificação do solo Folha 18

Cartografia de Referência para elaboração da Carta Base: 1:10 000 (SCN 10K)
Entidade proprietária: AMBAAL
Entidade produtora: Infoportugal SA
Entidade responsável pela homologação: DGT
Processo de homologação nº 70 de 16-04-2010
Sistema de referência: PT-TM06/ETRS89 - European Terrestrial Reference System 1989;
Datum Altimétrico: Cascais Escala 1:10 000

Exatidão posicional: Planimetria <=1,5 m; Altimetria <=1,7 m
Exatidão temática: igual a 95% na completude e classificação
Precisão posicional nominal da saída gráfica: <=2,3 m
Limites administrativos: Carta Administrativa Oficial de Portugal versão 2022, PT-TM06/ETRS89.

Data de edição: 14/08/2024



Área de intervenção de IGT em vigor

- PEOT
- PTAM

Classificação e qualificação do solo

- Solo urbano
- Espaços centrais
- Espaços habitacionais
- Espaços habitacionais
- Espaços de atividades económicas
- Espaços empresariais e industriais
- Espaços de comércio, serviços e indústria
- Espaços de uso especial
- Espaços de uso especial: Espaços de equipamentos
- Espaços verdes
- Espaços verdes

- Solo rústico
- Espaços agrícolas
- Espaços agrícolas
- Espaços florestais
- Espaços agrossilvopastoris
- Espaços florestais de reconversão
- Espaços de exploração de recursos energéticos e geológicos
- Espaços de exploração de recursos energéticos e geológicos
- Espaços de atividades industriais
- Espaços de atividades industriais I
- Espaços de atividades industriais II
- Espaços naturais e paisagísticos
- Espaços naturais e paisagísticos
- Outras categorias de solo rústico
- Espaços destinados a equipamentos, infraestruturas e outras estruturas ou ocupações

Unidade Operativa de Planeamento e Gestão

- UOPG

Equipamento de utilização coletiva

- Equipamento de utilização coletiva existente
- Equipamento de utilização coletiva previsto
- Infraestruturas de apoio ao recreio náutico
- Instalações ou serviços da proteção civil

Redes de abastecimento de água e saneamento

- Captações públicas de água subterrâneas
- Reservatório de abastecimento de água
- Fossa
- Estação de tratamento de água residuais

Rede elétrica

- Linha de muito alta tensão
- Linha de muito alta tensão prevista
- Linha de alta tensão
- Linha de alta tensão prevista
- Linha de média tensão

Rede rodoviária

- Itinerário principal/AE
- Estrada nacional
- Estrada regional
- Estrada nacional desclassificada
- Estradas e caminhos municipais
- Via prevista

Espaços-canal

- Espaços - Canal

Área de Reabilitação Urbana (ARU)

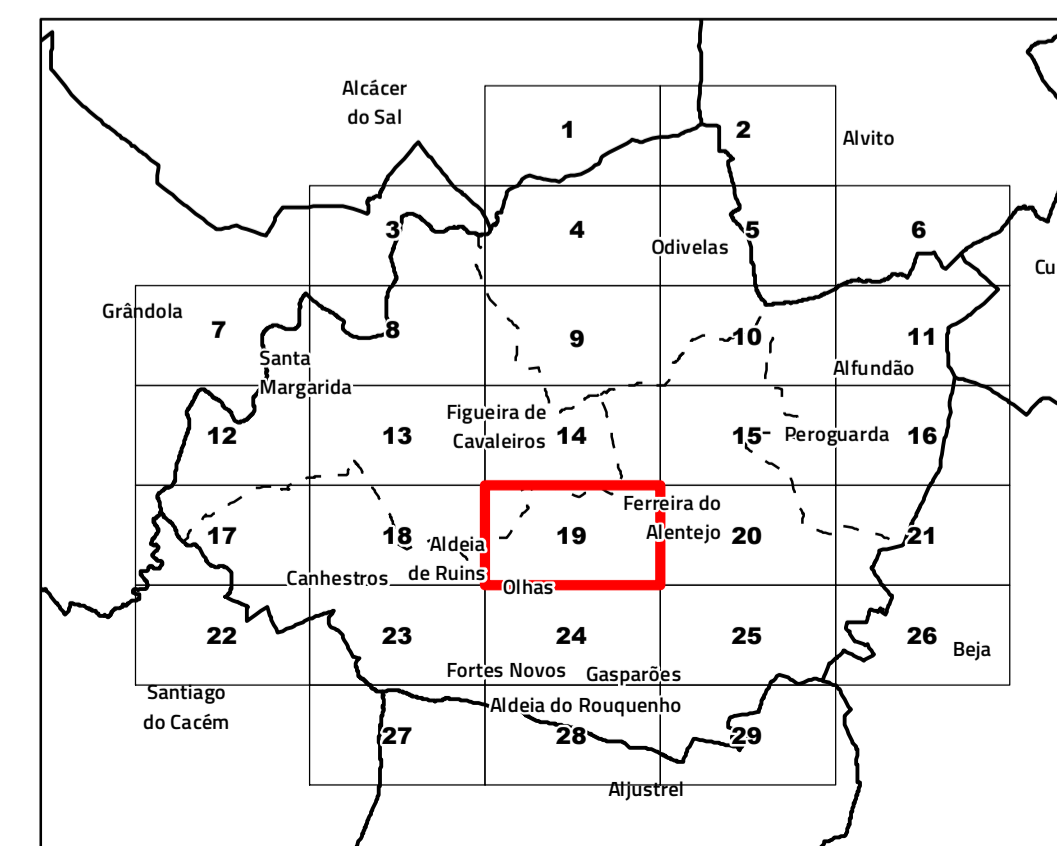
- ARU de Ferreira do Alentejo

Carta base

- Altimetria
- Outros caminhos
- Cursos e linhas de água
- Leitos e planos de água
- Edifícios

Limites administrativos (CAOP 2022)

- Concelho
- Freguesia
- Toponímia

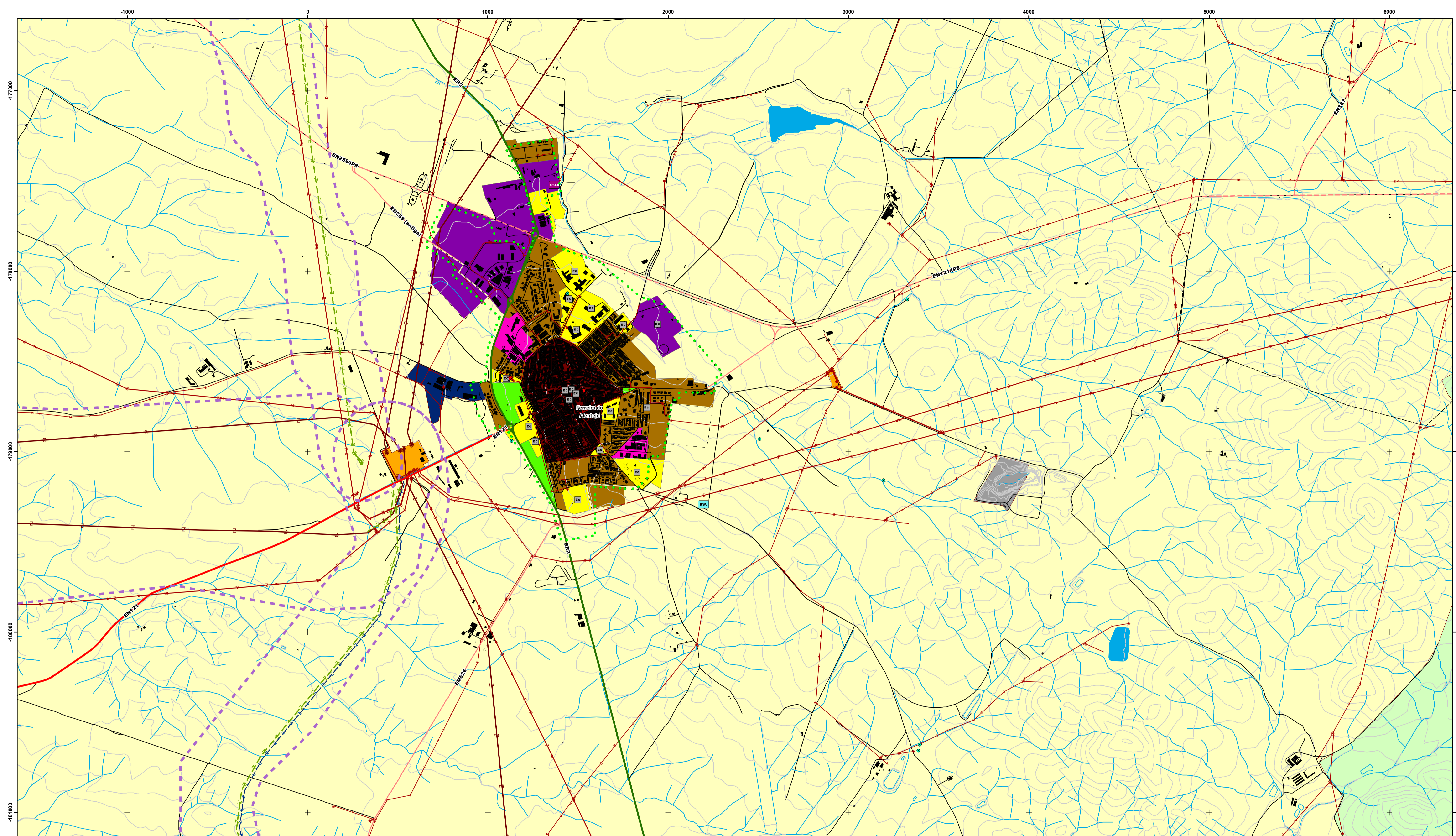


Câmara Municipal de Ferreira do Alentejo

Revisão do Plano Diretor Municipal
I.1. Planta de Ordenamento - Classificação e qualificação do solo Folha 19

Cartografia de Referência para elaboração da Carta Base: 1:10 000 (SCN 10K)
Entidade proprietária: AMBAAL
Entidade produtora: Infoportugal SA
Entidade responsável pela homologação: DGT
Processo de homologação nº 70 de 16-04-2010
Sistema de referência: PT-TM06/ETRS89 - European Terrestrial Reference System 1989;
Datum Altimétrico: Cascais
Escala 1:10 000
Exatidão posicional: Planimetria <= 1,5 m; Altimetria <= 1,7 m
Exatidão temática: igual a 95% na completude e classificação
Precisão posicional nominal da saída gráfica: <= 2,3 m
Limites administrativos: Carta Administrativa Oficial de Portugal versão 2022, PT-TM06/ETRS89.
Data de edição: 14/08/2024

RTGeo
Planeamento e Ordenamento do Território



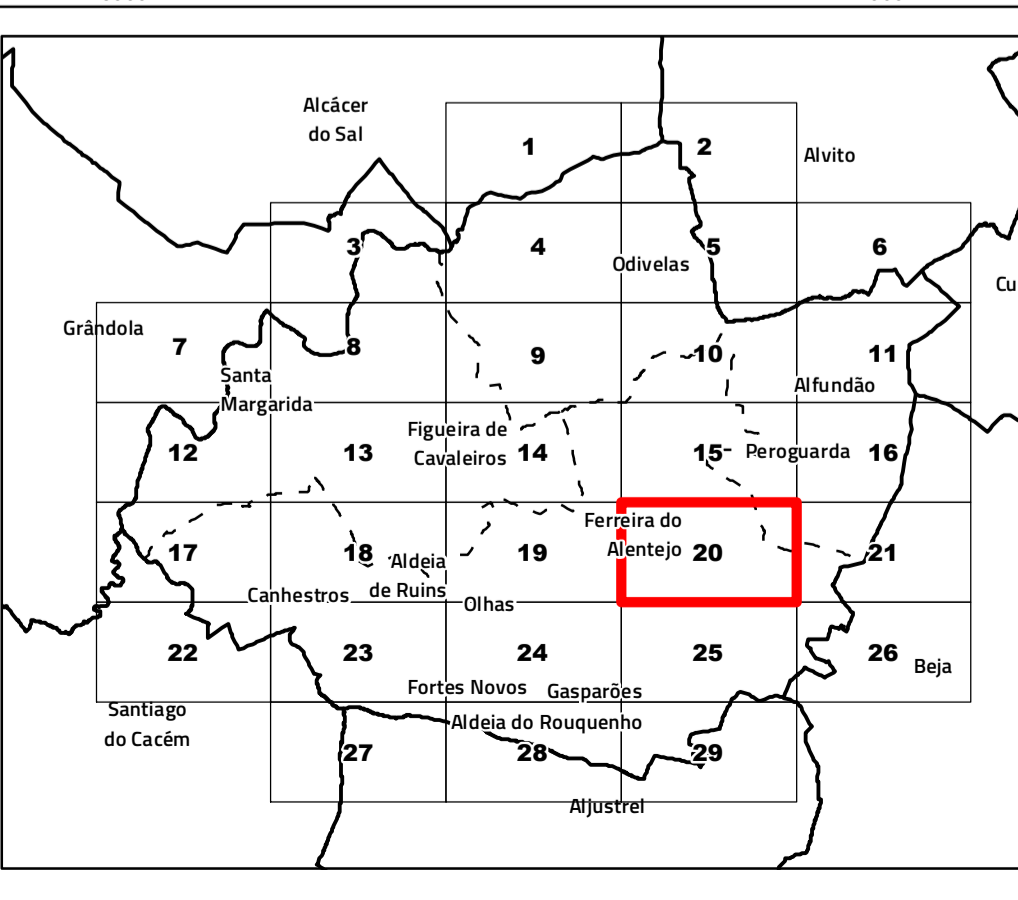
- Área de intervenção de IGT em vigor**
- PEOT
 - PTAM
- Classificação e qualificação do solo**
- Solo urbano
 - Espaços centrais
 - Espaços habitacionais
 - Espaços habitacionais
 - Espaços de atividades económicas
 - Espaços empresariais e industriais
 - Espaços de comércio, serviços e indústria
 - Espaços de uso especial
 - Espaços de uso especial: Espaços de equipamentos
 - Espaços verdes
 - Espaços verdes

- Solo rústico
 - Espaços agrícolas
 - Espaços agrícolas
 - Espaços florestais
 - Espaços agrossilvopastoris
 - Espaços florestais de reconversão
 - Espaços de exploração de recursos energéticos e geológicos
 - Espaços de exploração de recursos energéticos e geológicos
 - Espaços de atividades industriais
 - Espaços de atividades industriais I
 - Espaços de atividades industriais II
 - Espaços naturais e paisagísticos
 - Espaços naturais e paisagísticos
 - Outras categorias de solo rústico
 - Espaços destinados a equipamentos, infraestruturas e outras estruturas ou ocupações
- Unidade Operativa de Planeamento e Gestão**
- UOPG

- Equipamento de utilização coletiva**
- Equipamento de utilização coletiva existente
 - Equipamento de utilização coletiva previsto
 - Infraestruturas de apoio ao recreio náutico
 - Instalações ou serviços da proteção civil
- Redes de abastecimento de água e saneamento**
- Captações públicas de água subterrâneas
 - Reservatório de abastecimento de água
 - Fossa
 - Estação de tratamento de água residuais
- Rede elétrica**
- Linha de muito alta tensão
 - Linha de muito alta tensão prevista
 - Linha de alta tensão
 - Linha de alta tensão prevista
 - Linha de média tensão

- Rede rodoviária**
- Itinerário principal/AE
 - Estrada nacional
 - Estrada regional
 - Estrada nacional desclassificada
 - Estradas e caminhos municipais
 - Via prevista
- Espaços-canal**
- Espaços - Canal
- Área de Reabilitação Urbana (ARU)**
- ARU de Ferreira do Alentejo

- Carta base**
- Altimetria
 - Outros caminhos
 - Cursos e linhas de água
 - Leitos e planos de água
 - Edifícios
- Limites administrativos (CAOP 2022)**
- Concelho
 - Freguesia
 - Toponímia





Câmara Municipal de Ferreira do Alentejo

Revisão do Plano Diretor Municipal

I.1. Planta de Ordenamento - Classificação e qualificação do solo

Cartografia de Referência para elaboração da Carta Base: 1:10 000 (SCN 10K)

Entidade proprietária: AMBAAL

Entidade produtora: Infoportugal SA

Entidade responsável pela homologação: DGT

Processo de homologação nº 70 de 16-04-2010

Sistema de referência: PT-TM06/ETRS89 - European Terrestrial Reference System 1989;

Datum Altimétrico: Cascais

Exatidão posicional: Planimetria <= 1,5 m; Altimetria <= 1,7 m

Exatidão temática: igual a 95% na completude e classificação

Precisão posicional nominal da saída gráfica: <= 2,3 m

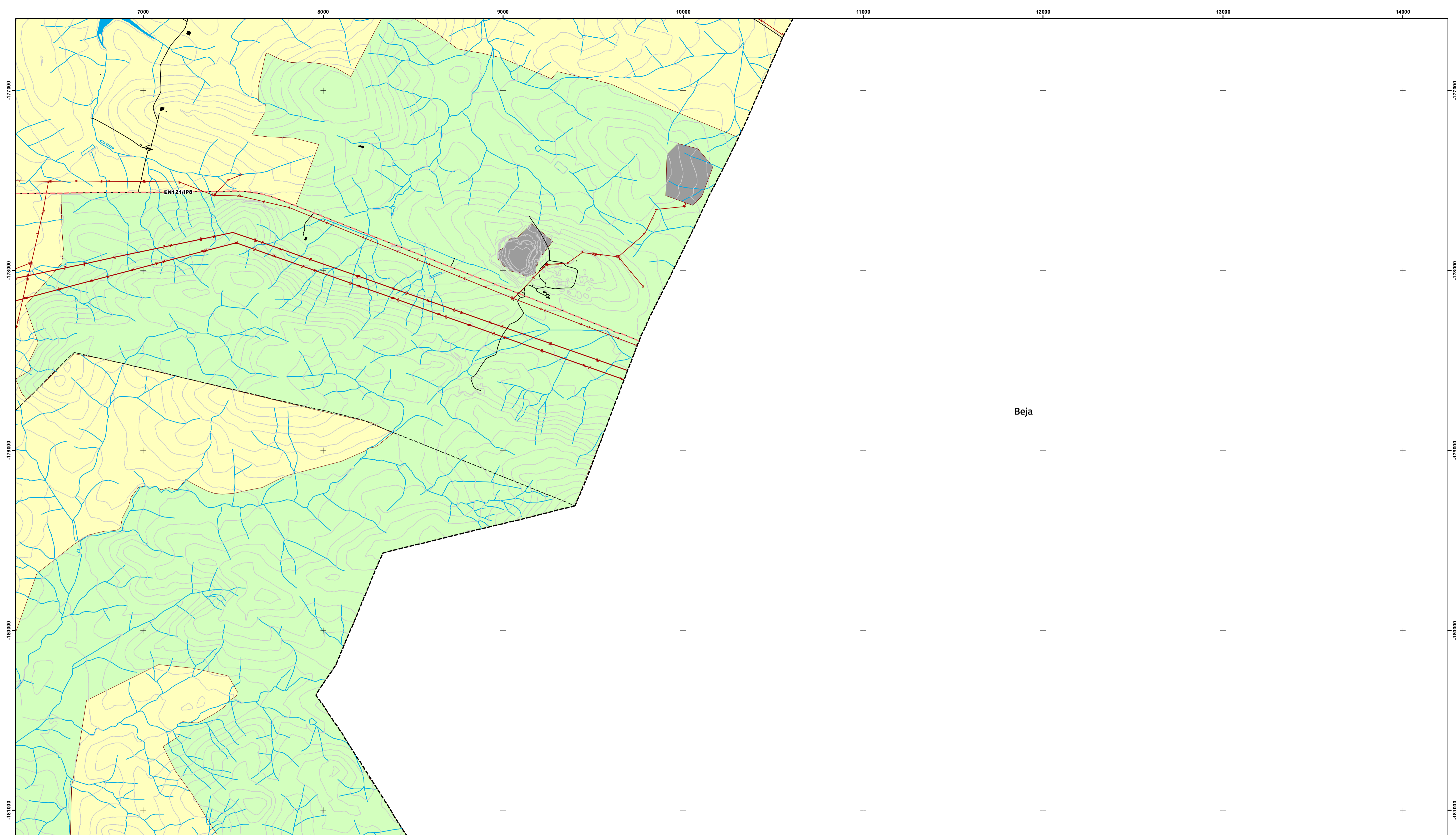
Limites administrativos: Carta Administrativa Oficial de Portugal versão 2022, PT-TM06/ETRS89.

Data de edição: 14/08/2024

Folha 20

Escala 1:10 000





Área de intervenção de IGT em vigor

- PEOT
- PTAM

Classificação e qualificação do solo

- Solo urbano
- Espaços centrais
- Espaços habitacionais
- Espaços habitacionais
- Espaços de atividades económicas
- Espaços empresariais e industriais
- Espaços de comércio, serviços e indústria
- Espaços de uso especial
- Espaços de uso especial: Espaços de equipamentos
- Espaços verdes
- Espaços verdes

- Solo rústico
- Espaços agrícolas
- Espaços agrícolas
- Espaços florestais
- Espaços agrossilvopastoris
- Espaços florestais de reconversão
- Espaços de exploração de recursos energéticos e geológicos
- Espaços de exploração de recursos energéticos e geológicos
- Espaços de atividades industriais
- Espaços de atividades industriais I
- Espaços de atividades industriais II
- Espaços naturais e paisagísticos
- Espaços naturais e paisagísticos
- Outras categorias de solo rústico
- Espaços destinados a equipamentos, infraestruturas e outras estruturas ou ocupações
- Unidade Operativa de Planeamento e Gestão**
- UOPG

Equipamento de utilização coletiva

- Equipamento de utilização coletiva existente
- Equipamento de utilização coletiva previsto
- Infraestruturas de apoio ao recreio náutico
- Instalações ou serviços da proteção civil

Redes de abastecimento de água e saneamento

- Captações públicas de água subterrâneas
- Reservatório de abastecimento de água
- Fossa
- Estação de tratamento de água residuais

Rede elétrica

- Linha de muito alta tensão
- Linha de muito alta tensão prevista
- Linha de alta tensão
- Linha de alta tensão prevista
- Linha de média tensão

Rede rodoviária

- Itinerário principal/AE
- Estrada nacional
- Estrada regional
- Estrada nacional desclassificada
- Estradas e caminhos municipais
- Via prevista

Espaços-canal

- Espaços - Canal

Área de Reabilitação Urbana (ARU)

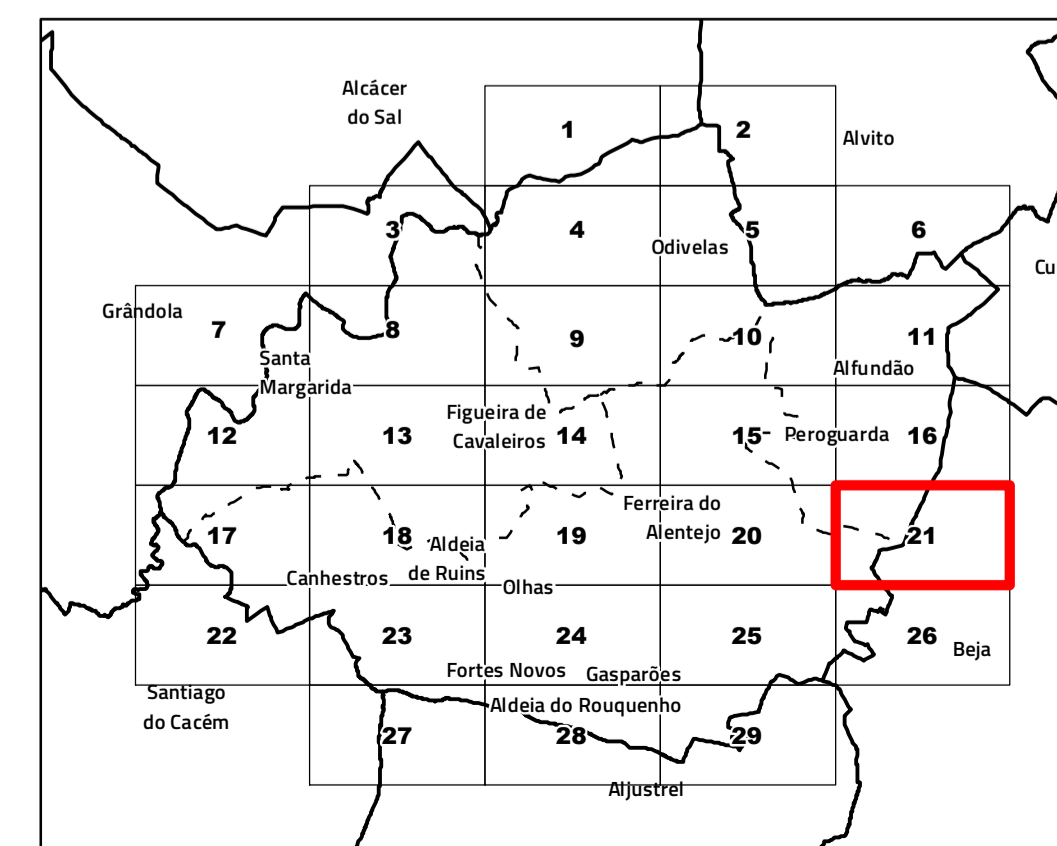
- ARU de Ferreira do Alentejo

Carta base

- Altimetria
- Outros caminhos
- Cursos e linhas de água
- Leitos e planos de água
- Edifícios

Limites administrativos (CAOP 2022)

- Concelho
- Freguesia
- Toponímia



Câmara Municipal de Ferreira do Alentejo

Revisão do Plano Diretor Municipal

I.1. Planta de Ordenamento - Classificação e qualificação do solo

Folha 21

Cartografia de Referência para elaboração da Carta Base: 1:10 000 (SCN 10K)

Entidade proprietária: AMBAAL

Entidade produtora: Infoportugal SA

Entidade responsável pela homologação: DGT

Processo de homologação nº 70 de 16-04-2010

Sistema de referência: PT-TM06/ETRS89 - European Terrestrial Reference System 1989;

Datum Altimétrico: Cascais

Exatidão posicional: Planimetria <= 1,5 m; Altimetria <= 1,7 m

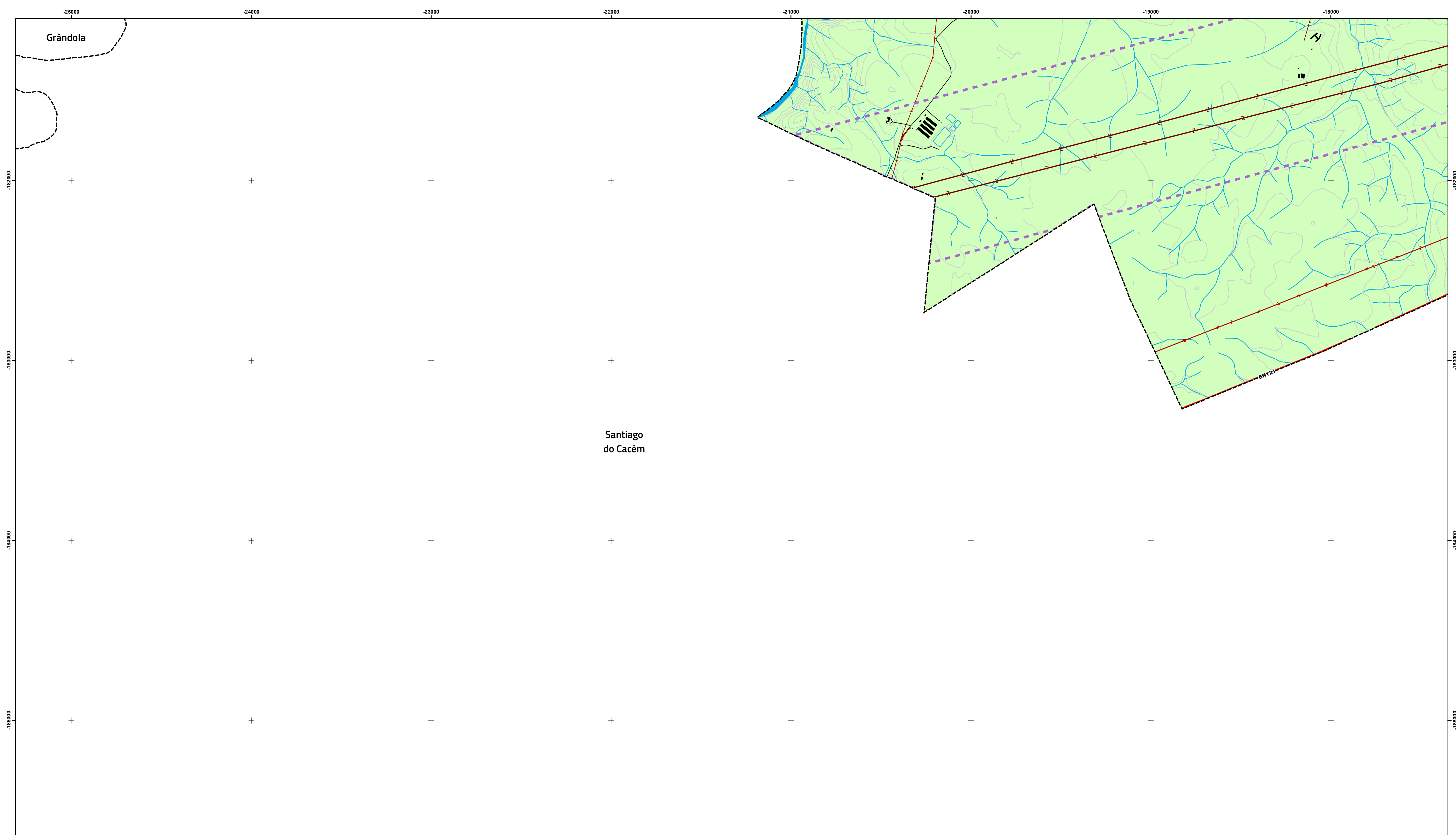
Exatidão temática: igual a 95% na completude e classificação

Precisão posicional nominal da saída gráfica: <= 2,3 m

Limites administrativos: Carta Administrativa Oficial de Portugal versão 2022, PT-TM06/ETRS89.

Data de edição: 14/08/2024

RTGeo
Planeamento e Ordenamento do Território



Área de intervenção de IGT em vigor

- PEOT
- PTAM

Classificação e qualificação do solo

- Solo urbano
- Espaços centrais
- Espaços habitacionais
- Espaços habitacionais
- Espaços de atividades económicas
- Espaços empresariais e industriais
- Espaços de comércio, serviços e indústria
- Espaços de uso especial
- Espaços de uso especial: Espaços de equipamentos
- Espaços verdes
- Espaços verdes

- Solo rústico
- Espaços agrícolas
- Espaços agrícolas
- Espaços florestais
- Espaços agrossilvopastoris
- Espaços florestais de reconversão
- Espaços de exploração de recursos energéticos e geológicos
- Espaços de exploração de recursos energéticos e geológicos
- Espaços de atividades industriais
- Espaços de atividades industriais I
- Espaços de atividades industriais II
- Espaços naturais e paisagísticos
- Espaços naturais e paisagísticos
- Outras categorias de solo rústico
- Espaços destinados a equipamentos, infraestruturas e outras estruturas ou ocupações
- Unidade Operativa de Planeamento e Gestão
- UOPG

Equipamento de utilização coletiva

- Equipamento de utilização coletiva existente
- Equipamento de utilização coletiva previsto
- Infraestruturas de apoio ao recreio náutico
- Instalações ou serviços da proteção civil

Redes de abastecimento de água e saneamento

- Captações públicas de água subterrâneas
- Reservatório de abastecimento de água
- Fossa
- Estação de tratamento de água residuais

Rede elétrica

- Linha de muito alta tensão
- Linha de muito alta tensão prevista
- Linha de alta tensão
- Linha de alta tensão prevista
- Linha de média tensão

Rede rodoviária

- Itinerário principal/AE
- Estrada nacional
- Estrada regional
- Estrada nacional desclassificada
- Estradas e caminhos municipais
- Via prevista

Espaços-canal

- Espaços - Canal

Área de Reabilitação Urbana (ARU)

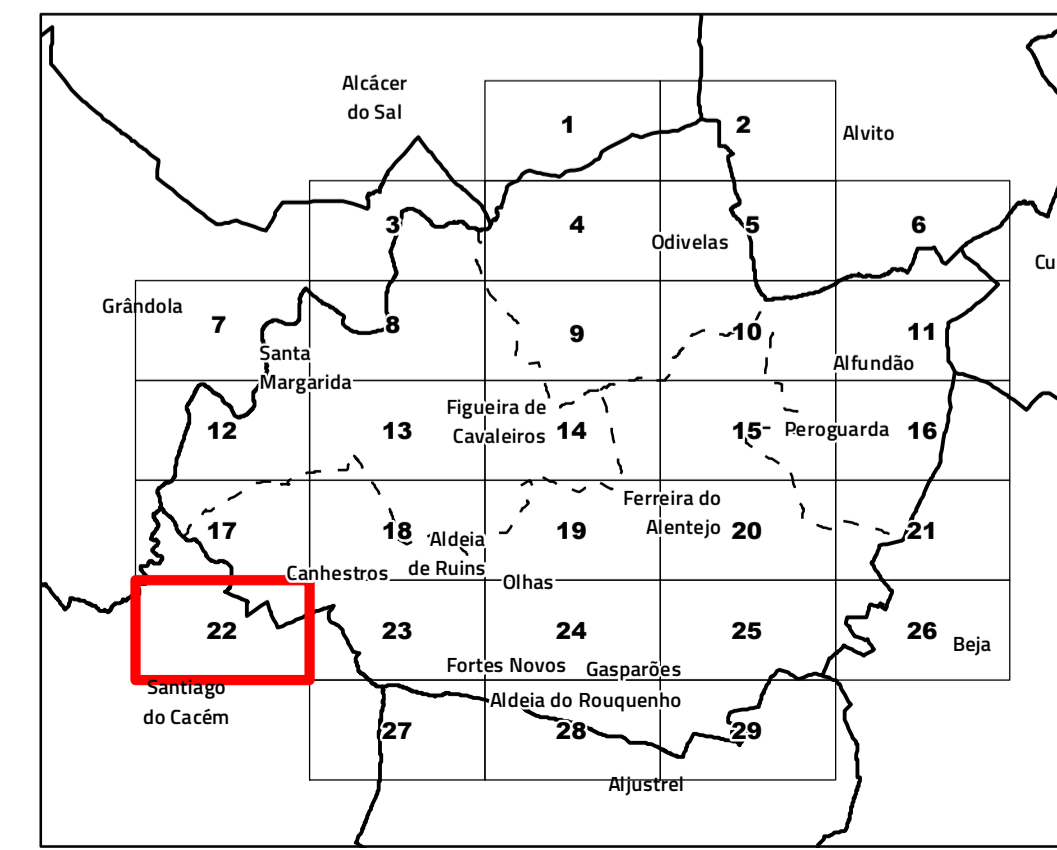
- ARU de Ferreira do Alentejo

Carta base

- Altimetria
- Outros caminhos
- Cursos e linhas de água
- Leitos e planos de água
- Edifícios

Limites administrativos (CAOP 2022)

- Concelho
- Freguesia
- Toponímia

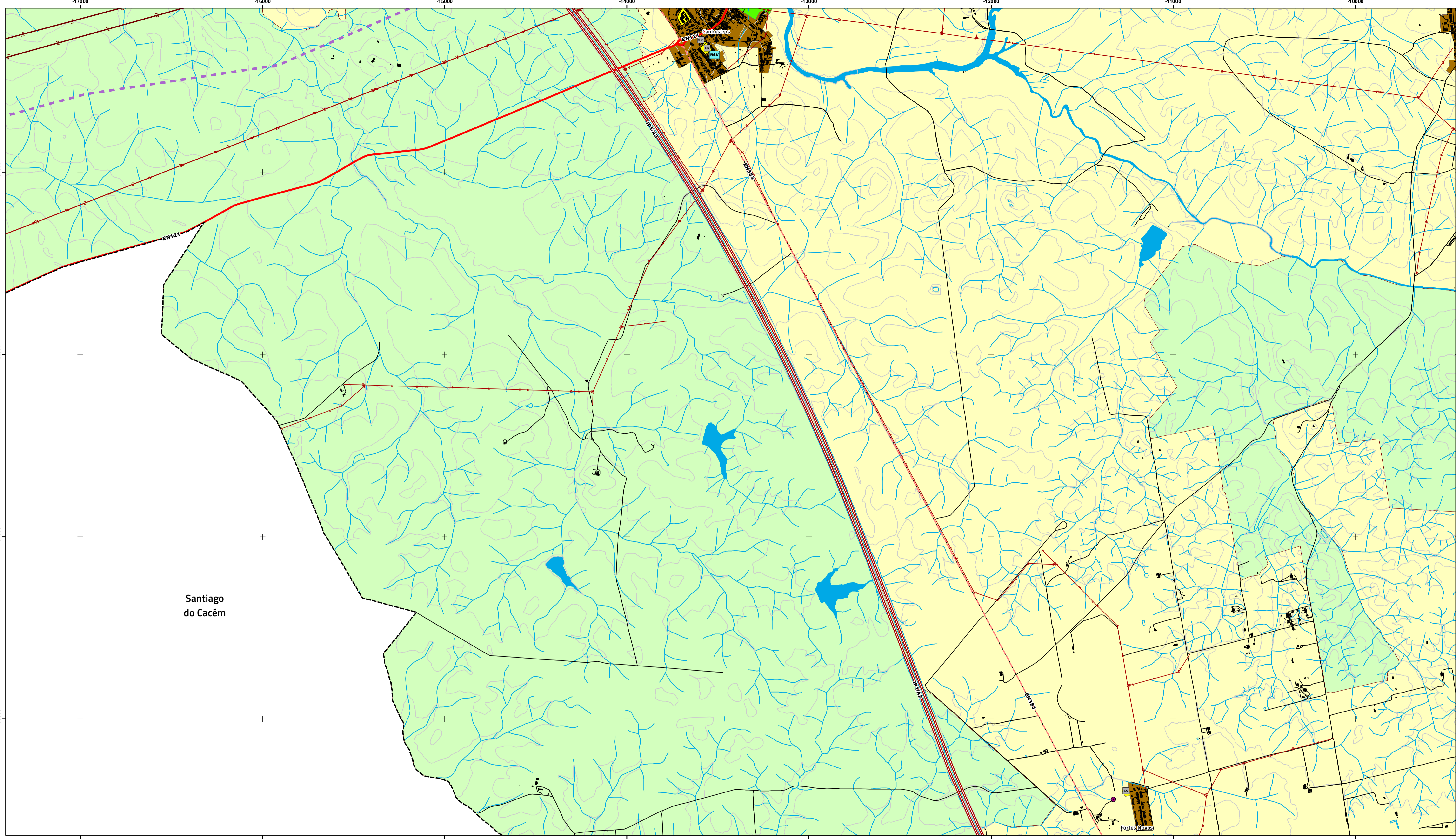


Câmara Municipal de Ferreira do Alentejo

Revisão do Plano Diretor Municipal
I.1. Planta de Ordenamento - Classificação e qualificação do solo Folha 22

Cartografia de Referência para elaboração da Carta Base: 1:10 000 (SCN 10K)
Entidade proprietária: AMBAAL
Entidade produtora: Infoportugal SA
Entidade responsável pela homologação: DGT
Processo de homologação nº 70 de 16-04-2010
Sistema de referência: PT-TM06/ETRS89 - European Terrestrial Reference System 1989;
Datum Altimétrico: Cascais
Escala 1:10 000
Exatidão posicional: Planimetria <= 1,5 m; Altimetria <= 1,7 m
Exatidão temática: igual a 95% na completude e classificação
Precisão posicional nominal da saída gráfica: <= 2,3 m
Limites administrativos: Carta Administrativa Oficial de Portugal versão 2022, PT-TM06/ETRS89.
Data de edição: 14/08/2024

RTGeo
Planeamento e Ordenamento do Território



Área de intervenção de IGT em vigor

- PEOT
- PTAM

Classificação e qualificação do solo

Solo urbano

Espaços centrais

- Espaços centrais
- Espaços habitacionais
- Espaços habitacionais
- Espaços de atividades económicas
- Espaços empresariais e industriais
- Espaços de comércio, serviços e indústria
- Espaços de uso especial
- Espaços de uso especial: Espaços de equipamentos
- Espaços verdes
- Espaços verdes

Solo rústico

- Espaços agrícolas
- Espaços agrícolas
- Espaços florestais
- Espaços agrossilvopastoris
- Espaços florestais de reconversão
- Espaços de exploração de recursos energéticos e geológicos
- Espaços de exploração de recursos energéticos e geológicos
- Espaços de atividades industriais
- Espaços de atividades industriais I
- Espaços de atividades industriais II
- Espaços naturais e paisagísticos
- Espaços naturais e paisagísticos
- Outras categorias de solo rústico
- Espaços destinados a equipamentos, infraestruturas e outras estruturas ou ocupações

Unidade Operativa de Planeamento e Gestão

- UOPG

Equipamento de utilização coletiva

- Equipamento de utilização coletiva existente
- Equipamento de utilização coletiva previsto
- Infraestruturas de apoio ao recreio náutico
- Instalações ou serviços da proteção civil

Redes de abastecimento de água e saneamento

- Captações públicas de água subterrâneas
- Reservatório de abastecimento de água
- Fossa
- Estação de tratamento de água residuais

Rede elétrica

- Linha de muito alta tensão
- Linha de muito alta tensão prevista
- Linha de alta tensão
- Linha de alta tensão prevista
- Linha de média tensão

Rede rodoviária

- Itinerário principal/AE
- Estrada nacional
- Estrada regional
- Estrada nacional desclassificada
- Estradas e caminhos municipais
- Via prevista

Espaços-canal

- Espaços - Canal

Área de Reabilitação Urbana (ARU)

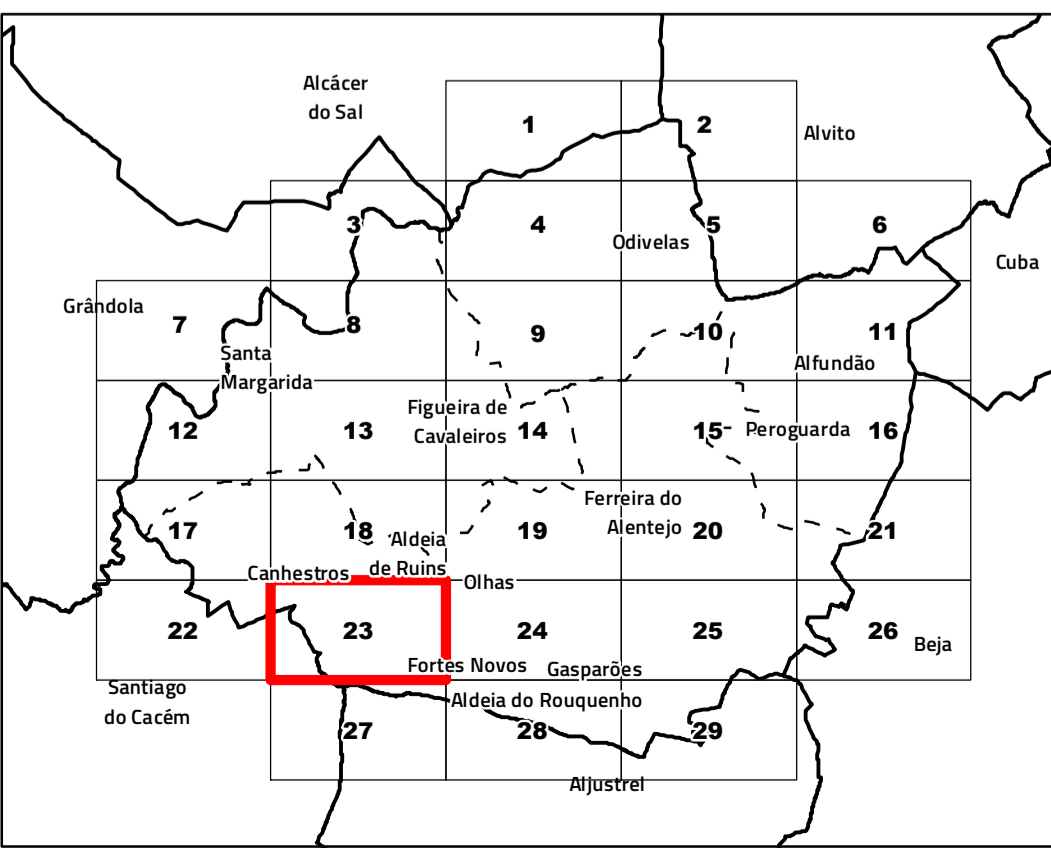
- ARU de Ferreira do Alentejo

Carta base

- Altimetria
- Outros caminhos
- Cursos e linhas de água
- Leitos e planos de água
- Edifícios

Limites administrativos (CAOP 2022)

- Concelho
- Freguesia
- Toponímia



Câmara Municipal de Ferreira do Alentejo

Revisão do Plano Diretor Municipal

I.1. Planta de Ordenamento - Classificação e qualificação do solo

Folha 23

Cartografia de Referência para elaboração da Carta Base: 1:10 000 (SCN 10k)

Entidade proprietária: AMBAAL

Entidade produtora: Infoportugal SA

Entidade responsável pela homologação: DGT

Processo de homologação nº 70 de 16-04-2010

Sistema de referência: PT-TM06/ETRS89 - European Terrestrial Reference System 1989;

Datum Altimétrico: Cascais

Exatidão posicional: Planimetria <= 1,5 m; Altimetria <= 1,7 m

Exatidão temática: igual a 95% na completude e classificação

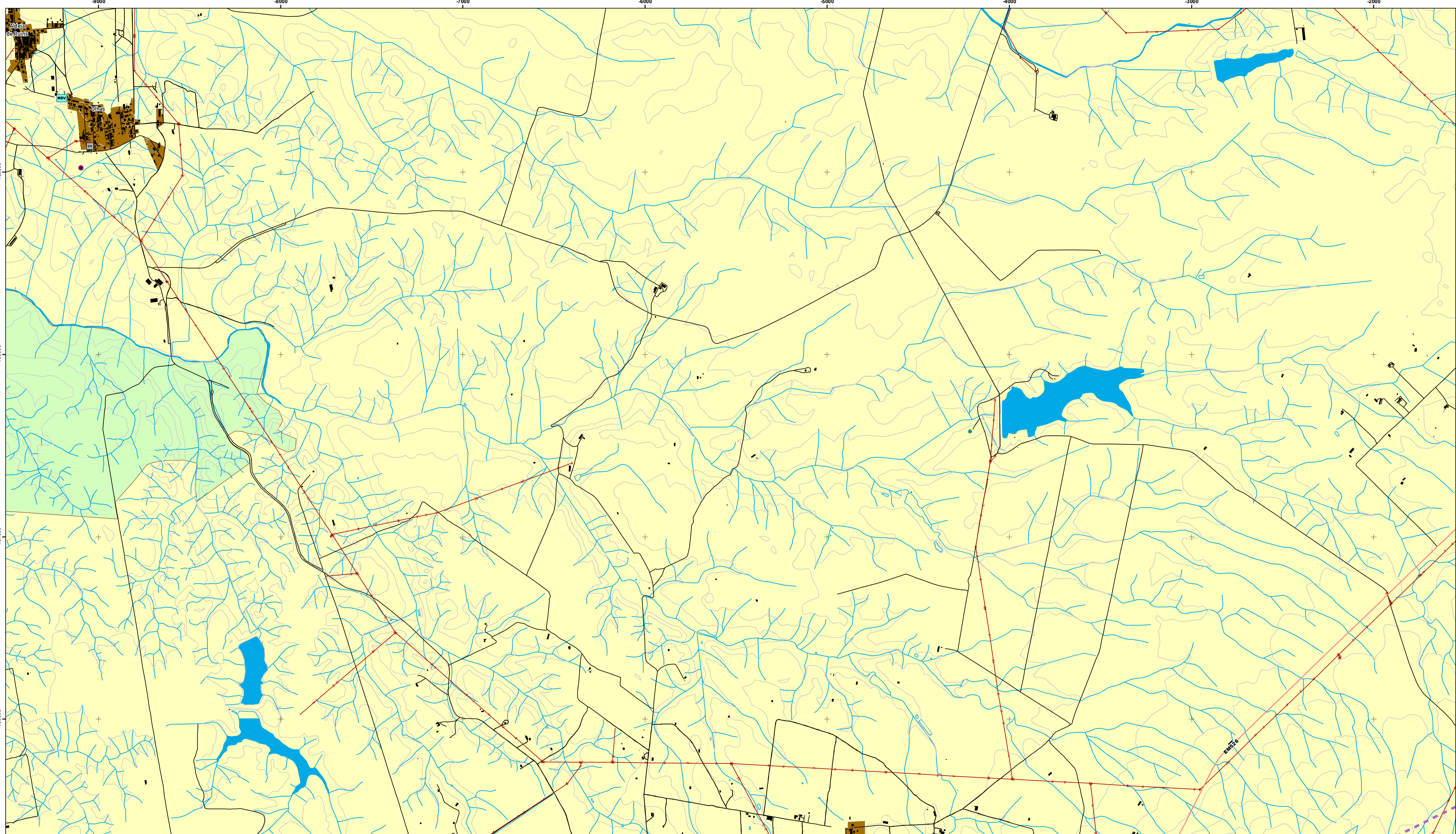
Precisão posicional nominal da saída gráfica: <= 2,3 m

Limites administrativos: Carta Administrativa Oficial de Portugal versão 2022, PT-TM06/ETRS89.

Data de edição: 14/08/2024

RTGeo

Planeamento e Ordenamento do Território



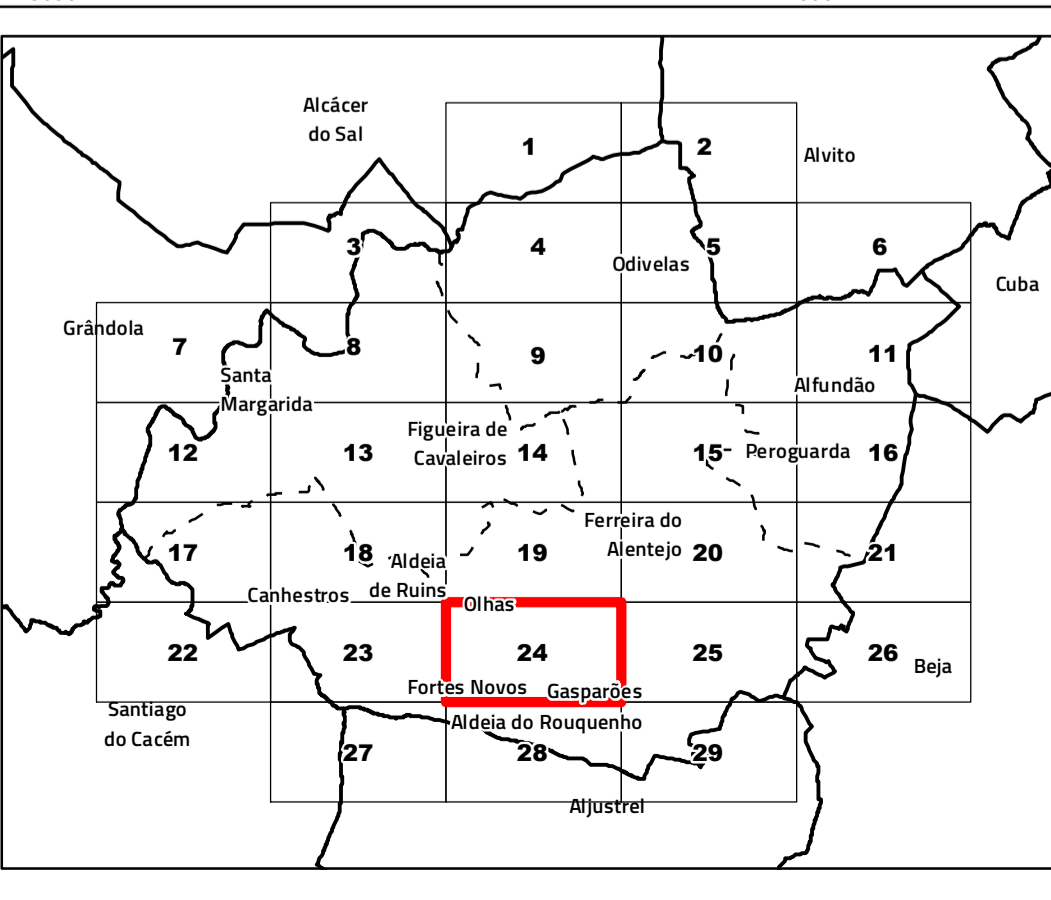
- Área de intervenção de IGT em vigor**
- PEOT
 - PTAM
- Classificação e qualificação do solo**
- Solo urbano
- Espaços centrais
- Espaços centrais
 - Espaços habitacionais
 - Espaços habitacionais
 - Espaços de atividades económicas
 - Espaços empresariais e industriais
 - Espaços de comércio, serviços e indústria
- Espaços de uso especial
- Espaços de uso especial: Espaços de equipamentos
- Espaços verdes
- Espaços verdes

- Solo rústico
- Espaços agrícolas
 - Espaços agrícolas
 - Espaços florestais
 - Espaços agrossilvopastoris
 - Espaços florestais de reconversão
 - Espaços de exploração de recursos energéticos e geológicos
 - Espaços de exploração de recursos energéticos e geológicos
 - Espaços de atividades industriais
 - Espaços de atividades industriais I
 - Espaços de atividades industriais II
 - Espaços naturais e paisagísticos
 - Espaços naturais e paisagísticos
- Outras categorias de solo rústico
- Espaços destinados a equipamentos, infraestruturas e outras estruturas ou ocupações
- Unidade Operativa de Planeamento e Gestão**
- UOPG

- Equipamento de utilização coletiva**
- Equipamento de utilização coletiva existente
 - Equipamento de utilização coletiva previsto
 - Infraestruturas de apoio ao recreio náutico
 - Instalações ou serviços da proteção civil
- Redes de abastecimento de água e saneamento**
- Captações públicas de água subterrâneas
 - Reservatório de abastecimento de água
 - Fossa
 - Estação de tratamento de água residuais
- Rede elétrica**
- Linha de muito alta tensão
 - Linha de muito alta tensão prevista
 - Linha de alta tensão
 - Linha de alta tensão prevista
 - Linha de média tensão

- Rede rodoviária**
- Itinerário principal/AE
 - Estrada nacional
 - Estrada regional
 - Estrada nacional desclassificada
 - Estradas e caminhos municipais
 - Via prevista
- Espaços-canal**
- Espaços - Canal
- Área de Reabilitação Urbana (ARU)**
- ARU de Ferreira do Alentejo

- Carta base**
- Altimetria
 - Outros caminhos
 - Cursos e linhas de água
 - Leitos e planos de água
 - Edifícios
- Limites administrativos (CAOP 2022)**
- Concelho
 - Freguesia
 - Toponímia



Câmara Municipal de Ferreira do Alentejo

Revisão do Plano Diretor Municipal

I.1. Planta de Ordenamento - Classificação e qualificação do solo

Folha 24

Cartografia de Referência para elaboração da Carta Base: 1:10 000 (SCN 10K)

Entidade proprietária: AMBAAL

Entidade produtora: Infoportugal SA

Entidade responsável pela homologação: DGT

Processo de homologação nº 70 de 16-04-2010

Sistema de referência: PT-TM06/ETRS89 - European Terrestrial Reference System 1989;

Datum Altimétrico: Cascais

Exatidão posicional: Planimetria <= 1,5 m; Altimetria <= 1,7 m

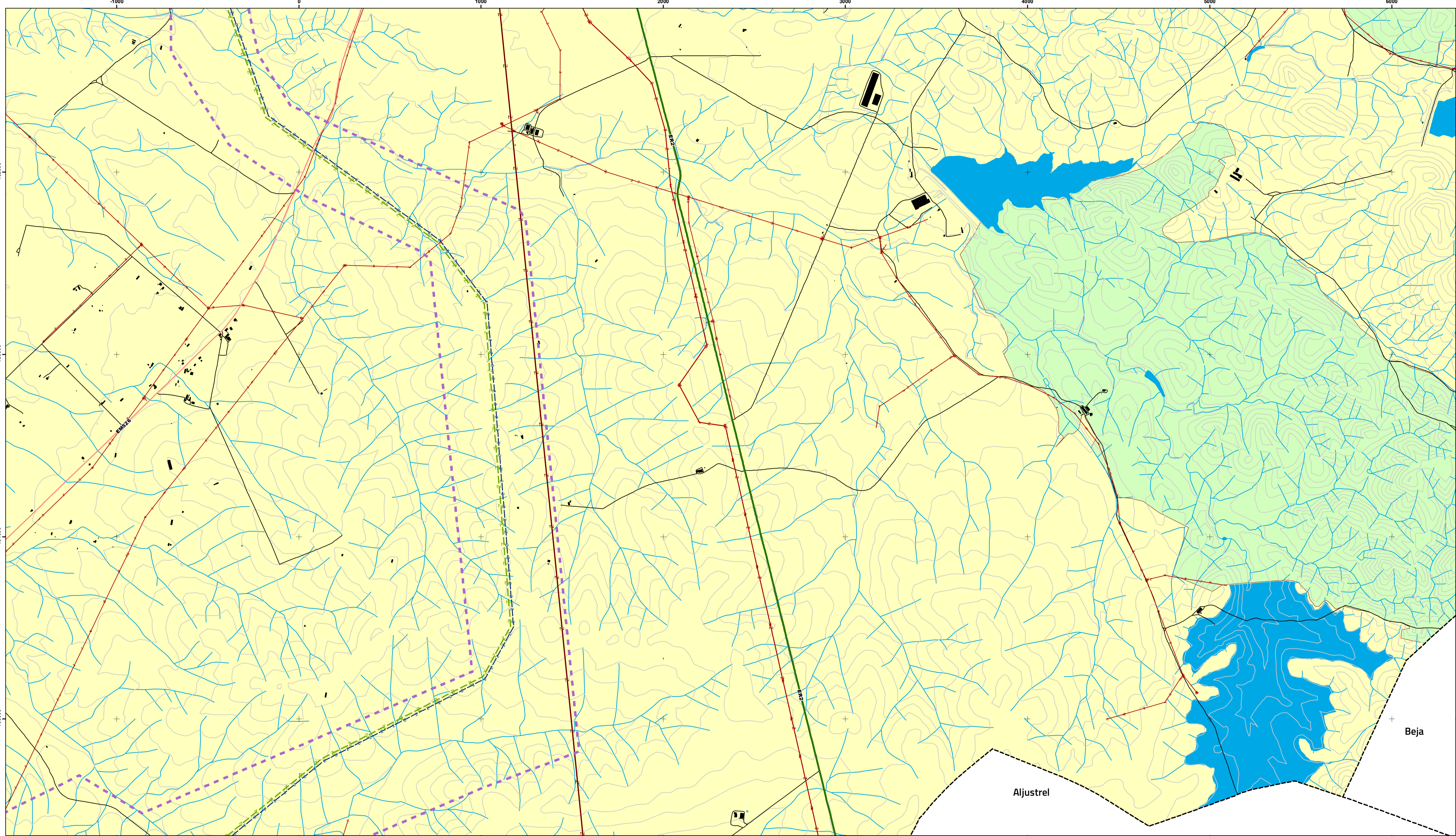
Exatidão temática: igual a 95% na completude e classificação

Precisão posicional nominal da saída gráfica: <= 2,3 m

Limites administrativos: Carta Administrativa Oficial de Portugal versão 2022, PT-TM06/ETRS89.

Data de edição: 14/08/2024

RTGeo
Planeamento e Ordenamento do Território



Área de intervenção de IGT em vigor

- PEOT
- PTAM

Classificação e qualificação do solo

- Solo urbano
- Espaços centrais
- Espaços habitacionais
- Espaços habitacionais
- Espaços de atividades económicas
- Espaços empresariais e industriais
- Espaços de comércio, serviços e indústria
- Espaços de uso especial
- Espaços de uso especial: Espaços de equipamentos
- Espaços verdes
- Espaços verdes

- Solo rústico
- Espaços agrícolas
- Espaços agrícolas
- Espaços florestais
- Espaços agrossilvopastoris
- Espaços florestais de reconversão
- Espaços de exploração de recursos energéticos e geológicos
- Espaços de exploração de recursos energéticos e geológicos
- Espaços de atividades industriais
- Espaços de atividades industriais I
- Espaços de atividades industriais II
- Espaços naturais e paisagísticos
- Espaços naturais e paisagísticos
- Outras categorias de solo rústico
- Espaços destinados a equipamentos, infraestruturas e outras estruturas ou ocupações
- Unidade Operativa de Planeamento e Gestão
- UOPG

Equipamento de utilização coletiva

- Equipamento de utilização coletiva existente
- Equipamento de utilização coletiva previsto
- Infraestruturas de apoio ao recreio náutico
- Instalações ou serviços da proteção civil

Redes de abastecimento de água e saneamento

- Captações públicas de água subterrâneas
- Reservatório de abastecimento de água
- Fossa
- Estação de tratamento de água residuais

Rede elétrica

- Linha de muito alta tensão
- Linha de muito alta tensão prevista
- Linha de alta tensão
- Linha de alta tensão prevista
- Linha de média tensão

Rede rodoviária

- Itinerário principal/AE
- Estrada nacional
- Estrada regional
- Estrada nacional desclassificada
- Estradas e caminhos municipais
- Via prevista

Espaços-canal

- Espaços - Canal

Área de Reabilitação Urbana (ARU)

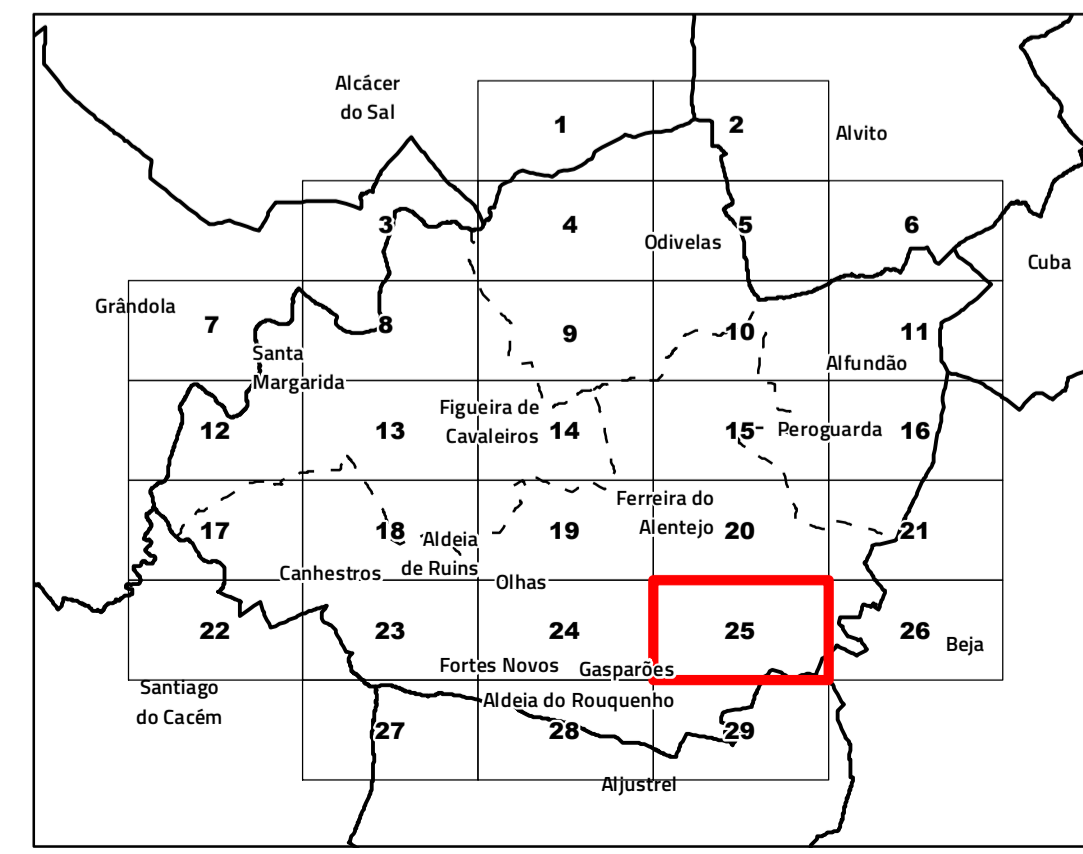
- ARU de Ferreira do Alentejo

Carta base

- Altimetria
- Outros caminhos
- Cursos e linhas de água
- Leitos e planos de água
- Edifícios

Limites administrativos (CAOP 2022)

- Concelho
- Freguesia
- Toponímia

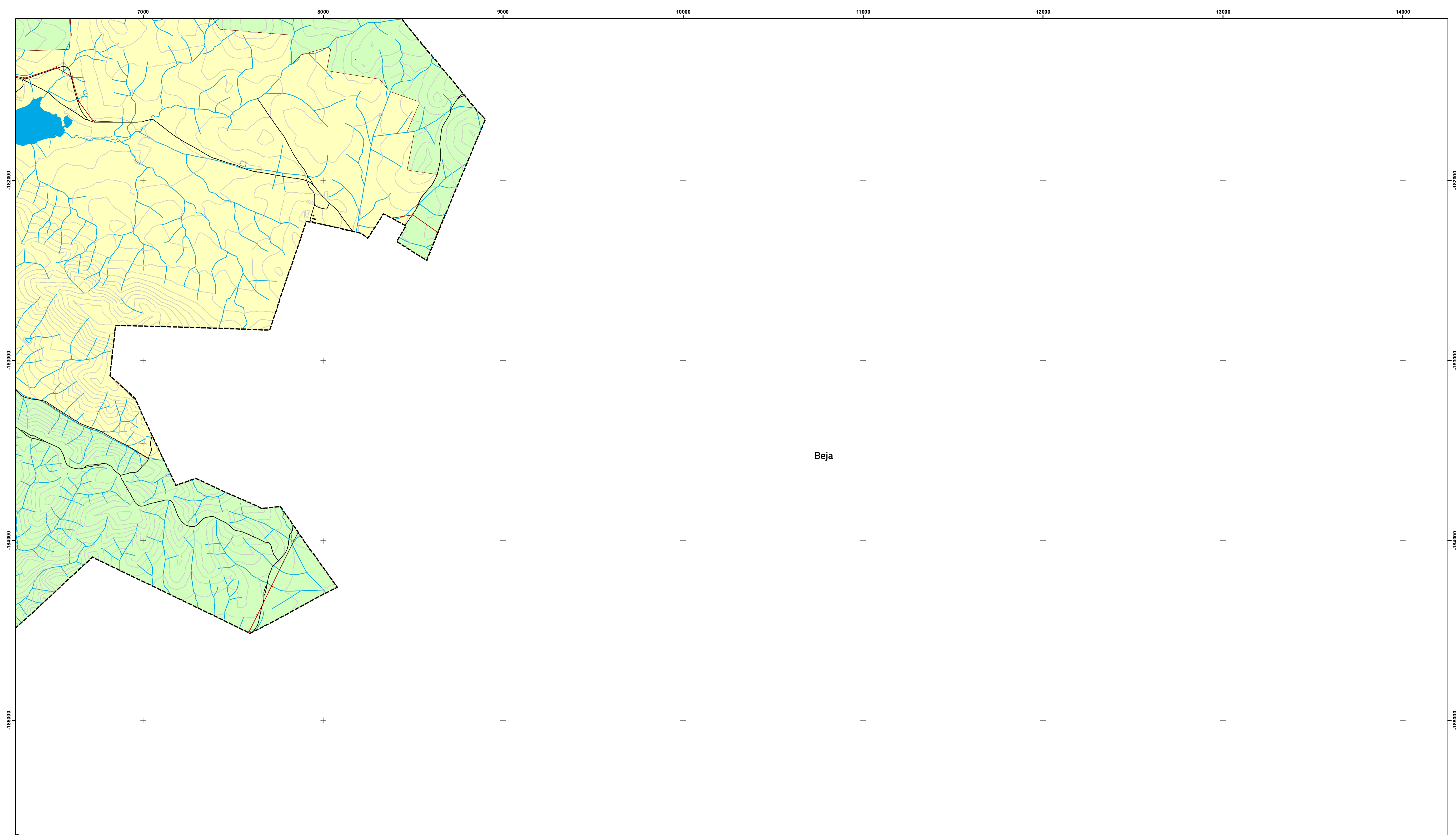


Câmara Municipal de Ferreira do Alentejo

Revisão do Plano Diretor Municipal
I.1. Planta de Ordenamento - Classificação e qualificação do solo | Folha 25

Cartografia de Referência para elaboração da Carta Base: 1:10 000 (SCN 10K)
Entidade proprietária: AMBAAL
Entidade produtora: Infoportugal SA
Entidade responsável pela homologação: DGT
Processo de homologação nº 70 de 16-04-2010
Sistema de referência: PT-TM06/ETRS89 - European Terrestrial Reference System 1989;
Datum Altimétrico: Cascais
Escala 1:10 000
Exatidão posicional: Planimetria <= 1,5 m; Altimetria <= 1,7 m
Exatidão temática: igual a 95% na completude e classificação
Precisão posicional nominal da saída gráfica: <= 2,3 m
Limites administrativos: Carta Administrativa Oficial de Portugal versão 2022, PT-TM06/ETRS89.
Data de edição: 14/08/2024

RTGeo
Planeamento e Ordenamento do Território



Beja

Área de intervenção de IGT em vigor

- PEOT
- PTAM

Classificação e qualificação do solo

- Solo urbano
- Espaços centrais
- Espaços habitacionais
- Espaços habitacionais
- Espaços de atividades económicas
- Espaços empresariais e industriais
- Espaços de comércio, serviços e indústria
- Espaços de uso especial
- Espaços de uso especial: Espaços de equipamentos
- Espaços verdes
- Espaços verdes

- Solo rústico
- Espaços agrícolas
- Espaços agrícolas
- Espaços florestais
- Espaços agrossilvopastoris
- Espaços florestais de reconversão
- Espaços de exploração de recursos energéticos e geológicos
- Espaços de exploração de recursos energéticos e geológicos
- Espaços de atividades industriais
- Espaços de atividades industriais I
- Espaços de atividades industriais II
- Espaços naturais e paisagísticos
- Espaços naturais e paisagísticos
- Outras categorias de solo rústico
- Espaços destinados a equipamentos, infraestruturas e outras estruturas ou ocupações
- Unidade Operativa de Planeamento e Gestão
- UOPG

Equipamento de utilização coletiva

- Equipamento de utilização coletiva existente
- Equipamento de utilização coletiva previsto
- Infraestruturas de apoio ao recreio náutico
- Instalações ou serviços da proteção civil

Redes de abastecimento de água e saneamento

- Captações públicas de água subterrâneas
- Reservatório de abastecimento de água
- Fossa
- Estação de tratamento de água residuais

Rede elétrica

- Linha de muito alta tensão
- Linha de muito alta tensão prevista
- Linha de alta tensão
- Linha de alta tensão prevista
- Linha de média tensão

Rede rodoviária

- Itinerário principal/AE
- Estrada nacional
- Estrada regional
- Estrada nacional desclassificada
- Estradas e caminhos municipais
- Via prevista

Espaços-canal

- Espaços - Canal

Área de Reabilitação Urbana (ARU)

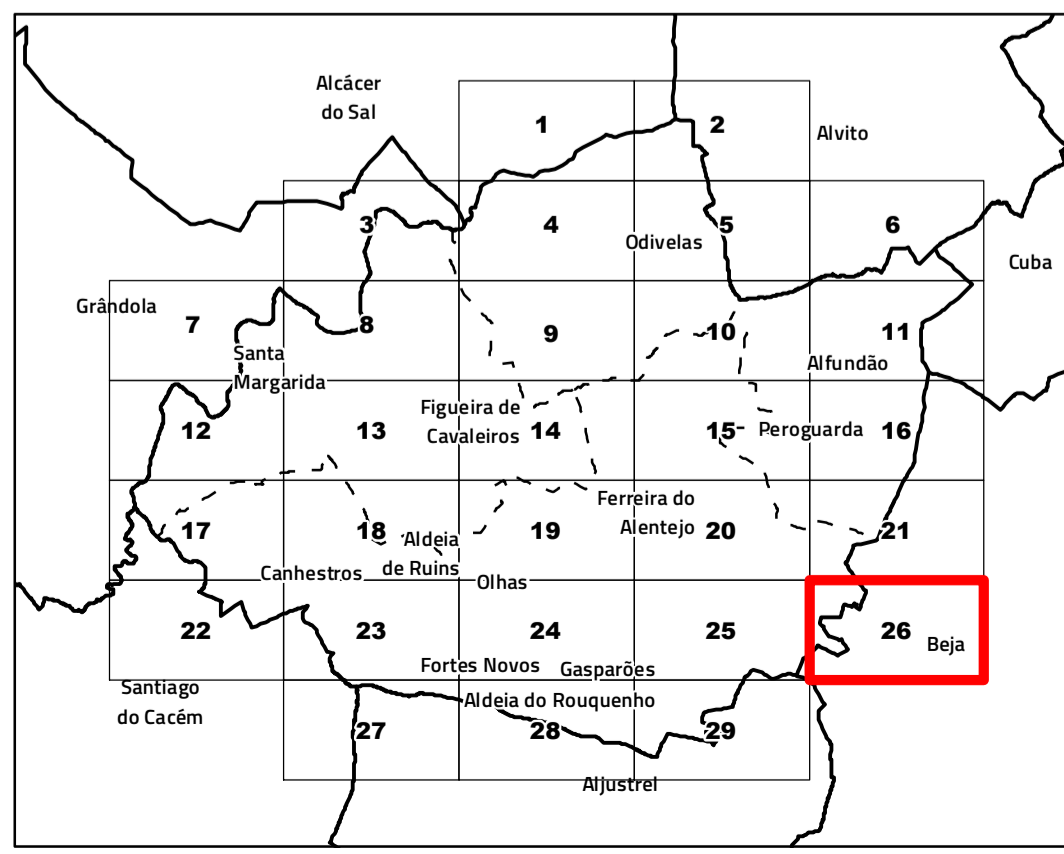
- ARU de Ferreira do Alentejo

Carta base

- Altimetria
- Outros caminhos
- Cursos e linhas de água
- Leitos e planos de água
- Edifícios

Limites administrativos (CAOP 2022)

- Concelho
- Freguesia
- Toponímia



Câmara Municipal de Ferreira do Alentejo

Revisão do Plano Diretor Municipal

I.1. Planta de Ordenamento - Classificação e qualificação do solo

Folha 26

Cartografia de Referência para elaboração da Carta Base: 1:10 000 (SCN 10K)

Entidade proprietária: AMBAAL

Entidade produtora: Infoportugal SA

Entidade responsável pela homologação: DGT

Processo de homologação nº 70 de 16-04-2010

Sistema de referência: PT-TM06/ETRS89 - European Terrestrial Reference System 1989;

Datum Altimétrico: Cascais

Exatidão posicional: Planimetria <= 1,5 m; Altimetria <= 1,7 m

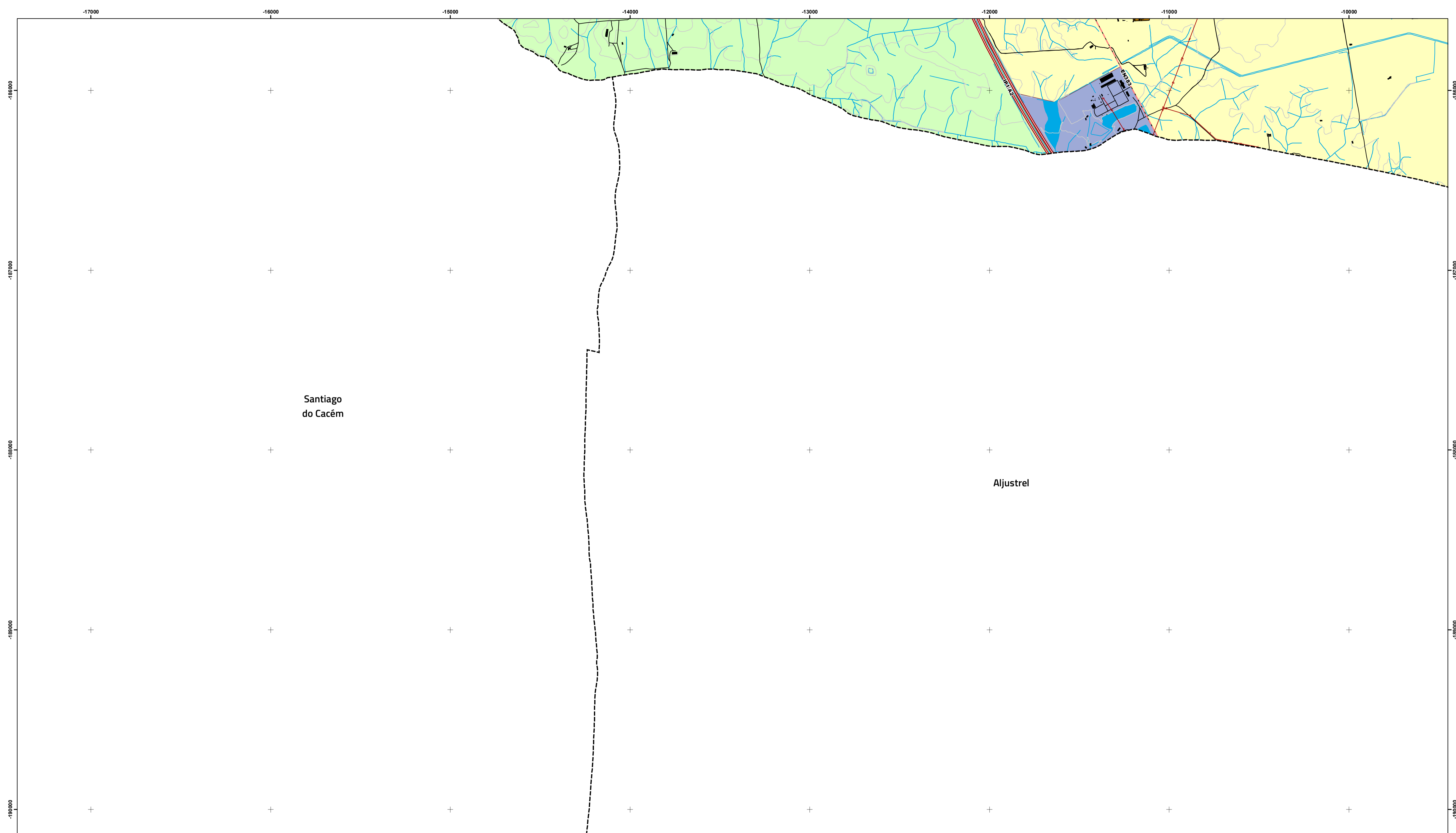
Exatidão temática: igual a 95% na completude e classificação

Precisão posicional nominal da saída gráfica: <= 2,3 m

Limites administrativos: Carta Administrativa Oficial de Portugal versão 2022, PT-TM06/ETRS89.

Data de edição: 14/08/2024

RTGeo
Planeamento e Ordenamento do Território



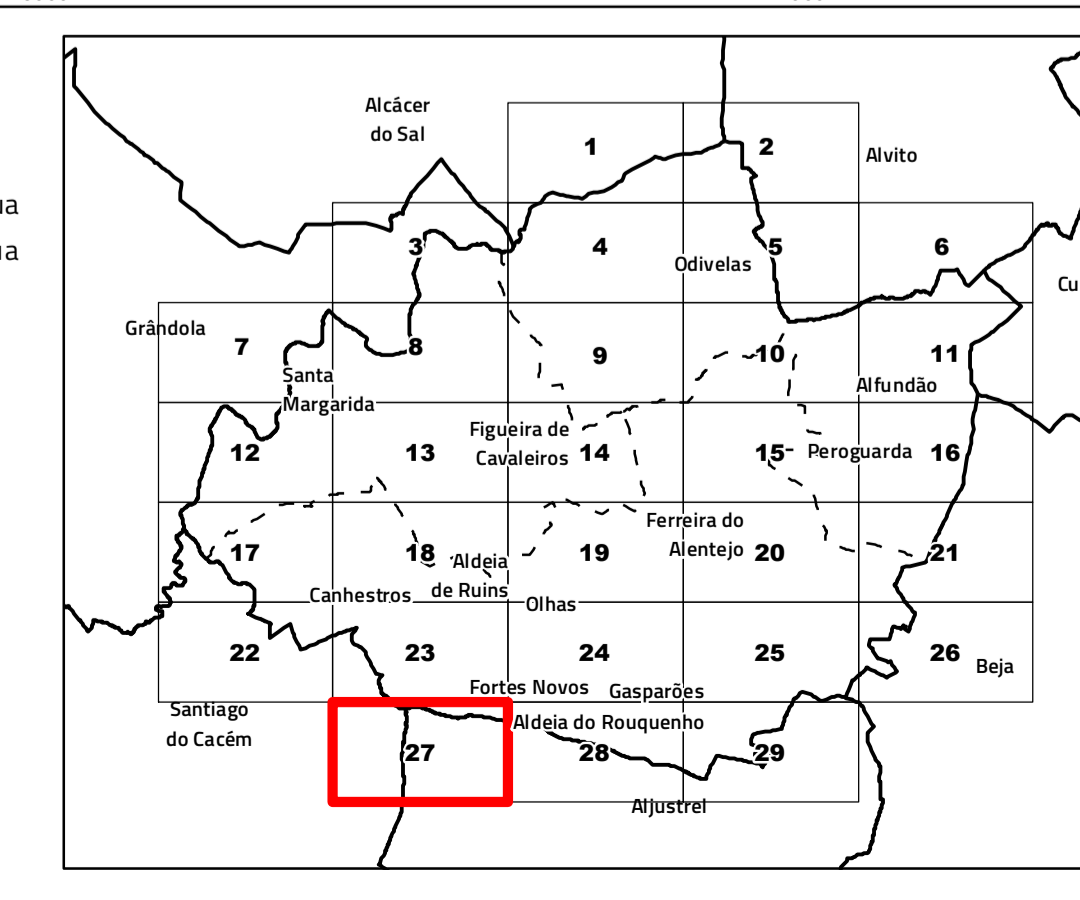
- Área de intervenção de IGT em vigor**
- PEOT
 - PTAM
- Classificação e qualificação do solo**
- Solo urbano
 - Espaços centrais
 - Espaços habitacionais
 - Espaços habitacionais
 - Espaços de atividades económicas
 - Espaços empresariais e industriais
 - Espaços de comércio, serviços e indústria
 - Espaços de uso especial
 - Espaços de uso especial: Espaços de equipamentos
 - Espaços verdes
 - Espaços verdes

- Solo rústico
 - Espaços agrícolas
 - Espaços agrícolas
 - Espaços florestais
 - Espaços agrossilvopastoris
 - Espaços florestais de reconversão
 - Espaços de exploração de recursos energéticos e geológicos
 - Espaços de exploração de recursos energéticos e geológicos
 - Espaços de atividades industriais
 - Espaços de atividades industriais I
 - Espaços de atividades industriais II
 - Espaços naturais e paisagísticos
 - Espaços naturais e paisagísticos
 - Outras categorias de solo rústico
 - Espaços destinados a equipamentos, infraestruturas e outras estruturas ou ocupações
- Unidade Operativa de Planeamento e Gestão**
- UOPG

- Equipamento de utilização coletiva**
- Equipamento de utilização coletiva existente
 - Equipamento de utilização coletiva previsto
 - Infraestruturas de apoio ao recreio náutico
 - Instalações ou serviços da proteção civil
- Redes de abastecimento de água e saneamento**
- Captações públicas de água subterrâneas
 - Reservatório de abastecimento de água
 - Fossa
 - Estação de tratamento de água residuais
- Rede elétrica**
- Linha de muito alta tensão
 - Linha de muito alta tensão prevista
 - Linha de alta tensão
 - Linha de alta tensão prevista
 - Linha de média tensão

- Rede rodoviária**
- Itinerário principal/AE
 - Estrada nacional
 - Estrada regional
 - Estrada nacional desclassificada
 - Estradas e caminhos municipais
 - Via prevista
- Espaços-canal**
- Espaços - Canal
- Área de Reabilitação Urbana (ARU)**
- ARU de Ferreira do Alentejo

- Carta base**
- Altimetria
 - Outros caminhos
 - Cursos e linhas de água
 - Leitos e planos de água
 - Edifícios
- Limites administrativos (CAOP 2022)**
- Concelho
 - Freguesia
 - Toponímia



Câmara Municipal de Ferreira do Alentejo

Revisão do Plano Diretor Municipal

I.1. Planta de Ordenamento - Classificação e qualificação do solo

Folha 27

Cartografia de Referência para elaboração da Carta Base: 1:10 000 (SCN 10K)

Entidade proprietária: AMBAAL

Entidade produtora: Infoportugal SA

Entidade responsável pela homologação: DGT

Processo de homologação nº 70 de 16-04-2010

Sistema de referência: PT-TM06/ETRS89 - European Terrestrial Reference System 1989;

Datum Altimétrico: Cascais

Exatidão posicional: Planimetria <= 1,5 m; Altimetria <= 1,7 m

Exatidão temática: igual a 95% na completude e classificação

Precisão posicional nominal da saída gráfica: <= 2,3 m

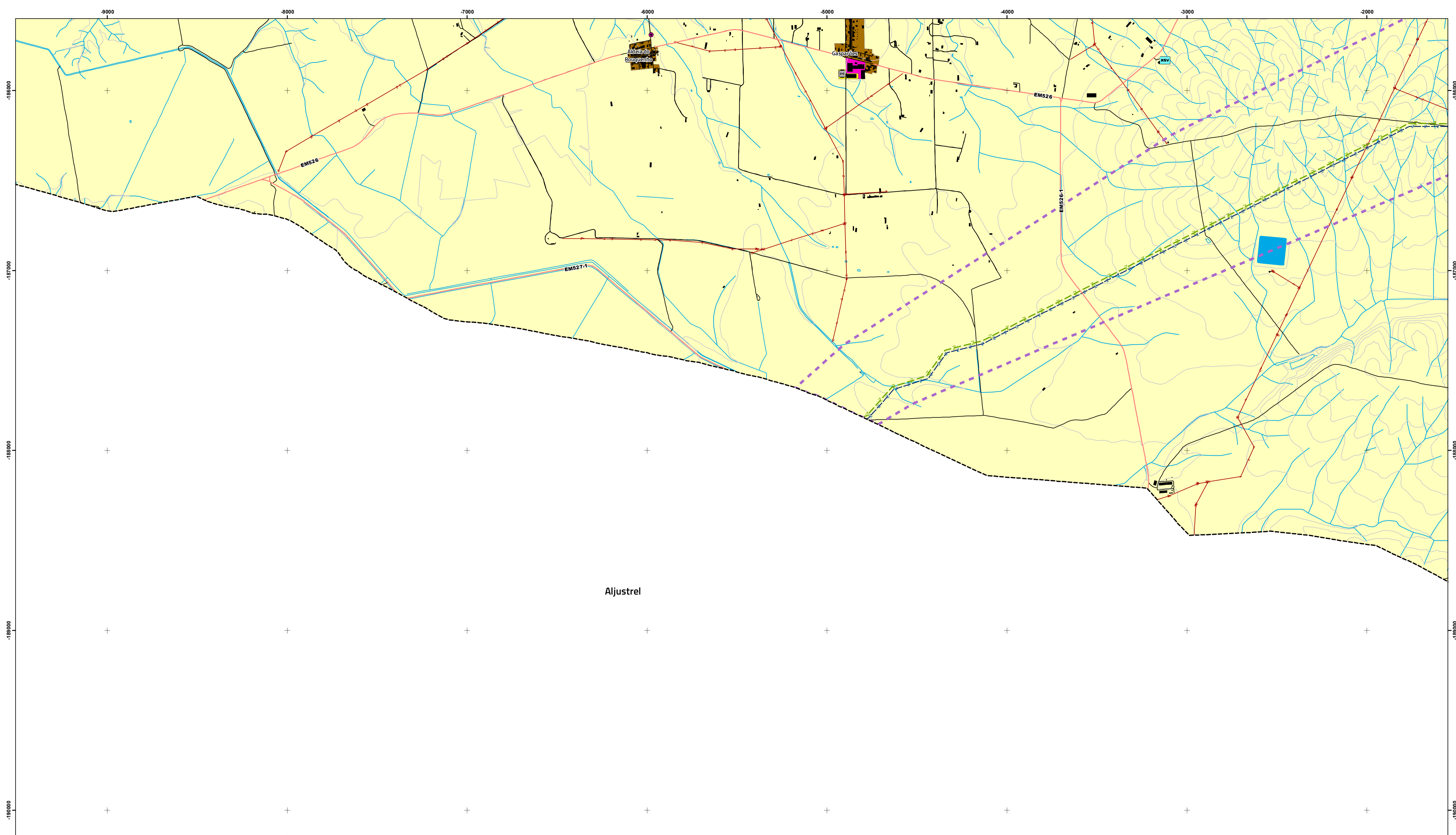
Limites administrativos: Carta Administrativa Oficial de Portugal versão 2022, PT-TM06/ETRS89.

Data de edição: 14/08/2024

Escala 1:10 000

RTGeo

Planeamento e Ordenamento do Território



Aljustrel

Área de intervenção de IGT em vigor

- PEOT
- PTAM

Classificação e qualificação do solo

- Solo urbano
- Espaços centrais
- Espaços habitacionais
- Espaços habitacionais
- Espaços de atividades económicas
- Espaços empresariais e industriais
- Espaços de comércio, serviços e indústria
- Espaços de uso especial
- Espaços de uso especial: Espaços de equipamentos
- Espaços verdes
- Espaços verdes

- Solo rústico
- Espaços agrícolas
- Espaços agrícolas
- Espaços florestais
- Espaços agrossilvopastoris
- Espaços florestais de reconversão
- Espaços de exploração de recursos energéticos e geológicos
- Espaços de exploração de recursos energéticos e geológicos
- Espaços de atividades industriais
- Espaços de atividades industriais I
- Espaços de atividades industriais II
- Espaços naturais e paisagísticos
- Espaços naturais e paisagísticos
- Outras categorias de solo rústico
- Espaços destinados a equipamentos, infraestruturas e outras estruturas ou ocupações
- Unidade Operativa de Planeamento e Gestão
- UOPG

Equipamento de utilização coletiva

- Equipamento de utilização coletiva existente
- Equipamento de utilização coletiva previsto
- Infraestruturas de apoio ao recreio náutico
- Instalações ou serviços da proteção civil

Redes de abastecimento de água e saneamento

- Captações públicas de água subterrâneas
- Reservatório de abastecimento de água
- Fossa
- Estação de tratamento de água residuais

Rede elétrica

- Linha de muito alta tensão
- Linha de muito alta tensão prevista
- Linha de alta tensão
- Linha de alta tensão prevista
- Linha de média tensão

Rede rodoviária

- Itinerário principal/AE
- Estrada nacional
- Estrada regional
- Estrada nacional desclassificada
- Estradas e caminhos municipais
- Via prevista

Espaços-canal

- Espaços - Canal

Área de Reabilitação Urbana (ARU)

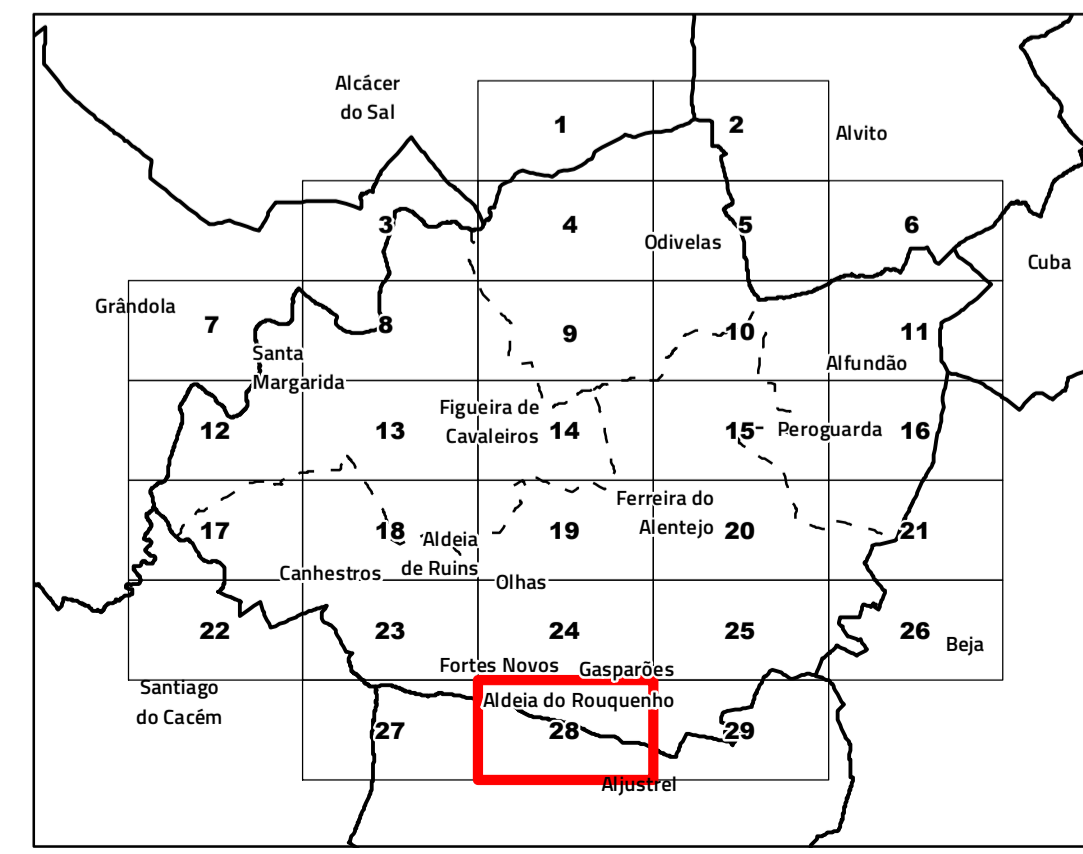
- ARU de Ferreira do Alentejo

Carta base

- Altimetria
- Outros caminhos
- Cursos e linhas de água
- Leitos e planos de água
- Edifícios

Limites administrativos (CAOP 2022)

- Concelho
- Freguesia
- Toponímia



Câmara Municipal de Ferreira do Alentejo

Revisão do Plano Diretor Municipal

I.1. Planta de Ordenamento - Classificação e qualificação do solo

Folha 28

Cartografia de Referência para elaboração da Carta Base: 1:10 000 (SCN 10K)

Entidade proprietária: AMBAAL

Entidade produtora: Infoportugal SA

Entidade responsável pela homologação: DGT

Processo de homologação nº 70 de 16-04-2010

Sistema de referência: PT-TM06/ETRS89 - European Terrestrial Reference System 1989;

Datum Altimétrico: Cascais

Exatidão posicional: Planimetria <= 1,5 m; Altimetria <= 1,7 m

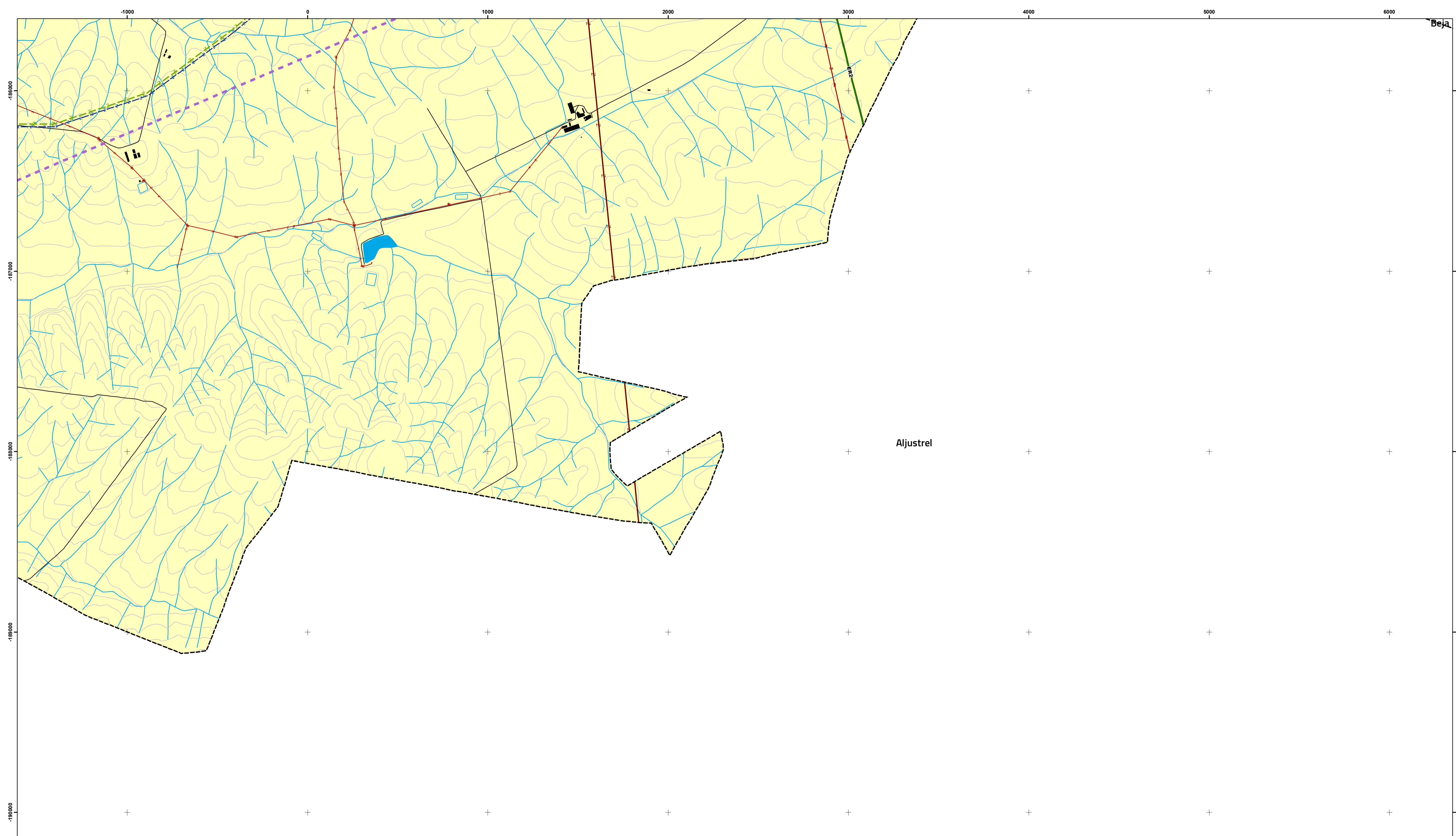
Exatidão temática: igual a 95% na completude e classificação

Precisão posicional nominal da saída gráfica: <= 2,3 m

Limites administrativos: Carta Administrativa Oficial de Portugal versão 2022, PT-TM06/ETRS89.

Data de edição: 14/08/2024

RTGeo
Planeamento e Ordenamento do Território



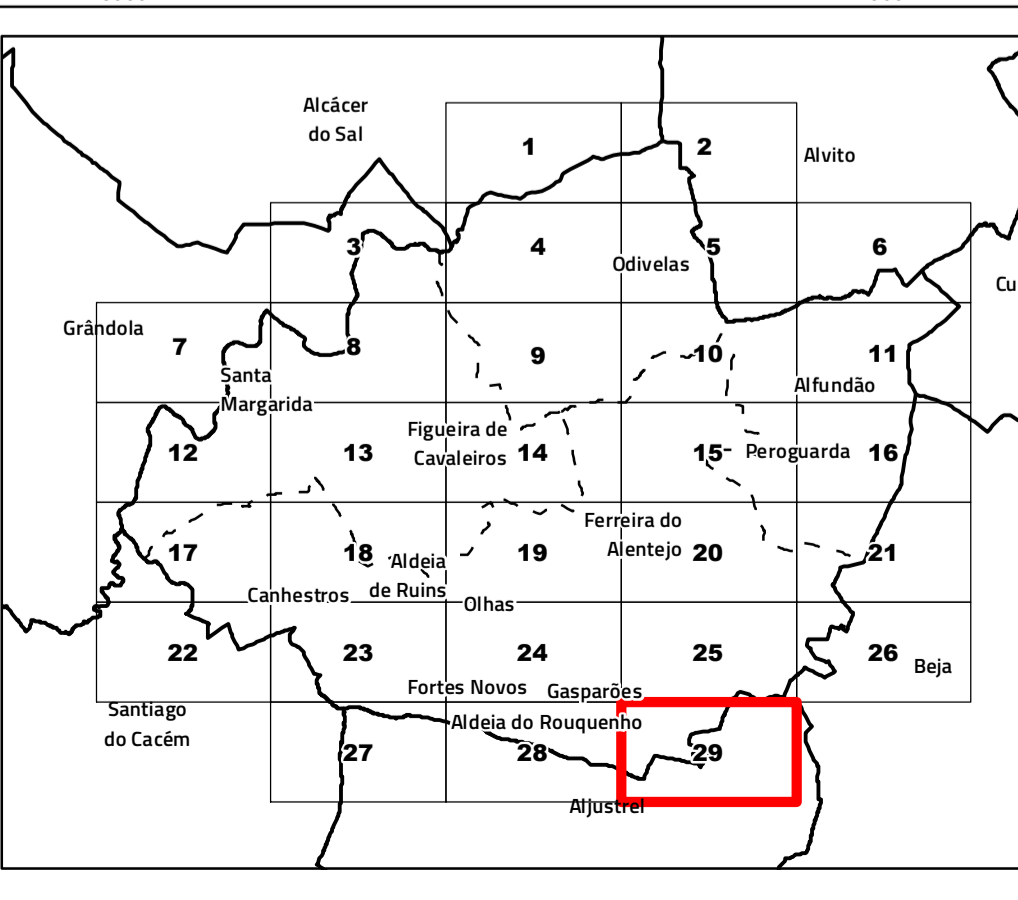
- Área de intervenção de IGT em vigor**
- PEOT
 - PTAM
- Classificação e qualificação do solo**
- Solo urbano
 - Espaços centrais
 - Espaços habitacionais
 - Espaços habitacionais
 - Espaços de atividades económicas
 - Espaços empresariais e industriais
 - Espaços de comércio, serviços e indústria
 - Espaços de uso especial
 - Espaços de uso especial: Espaços de equipamentos
 - Espaços verdes
 - Espaços verdes

- Solo rústico**
- Espaços agrícolas
 - Espaços agrícolas
 - Espaços florestais
 - Espaços agrossilvopastoris
 - Espaços florestais de reconversão
 - Espaços de exploração de recursos energéticos e geológicos
 - Espaços de exploração de recursos energéticos e geológicos
 - Espaços de atividades industriais
 - Espaços de atividades industriais I
 - Espaços de atividades industriais II
 - Espaços naturais e paisagísticos
 - Espaços naturais e paisagísticos
 - Outras categorias de solo rústico
 - Espaços destinados a equipamentos, infraestruturas e outras estruturas ou ocupações
- Unidade Operativa de Planeamento e Gestão**
- UOPG

- Equipamento de utilização coletiva**
- Equipamento de utilização coletiva existente
 - Equipamento de utilização coletiva previsto
 - Infraestruturas de apoio ao recreio náutico
 - Instalações ou serviços da proteção civil
- Redes de abastecimento de água e saneamento**
- Captações públicas de água subterrâneas
 - Reservatório de abastecimento de água
 - Fossa
 - Estação de tratamento de água residuais
- Rede elétrica**
- Linha de muito alta tensão
 - Linha de muito alta tensão prevista
 - Linha de alta tensão
 - Linha de alta tensão prevista
 - Linha de média tensão

- Rede rodoviária**
- Itinerário principal/AE
 - Estrada nacional
 - Estrada regional
 - Estrada nacional desclassificada
 - Estradas e caminhos municipais
 - Via prevista
- Espaços-canal**
- Espaços - Canal
- Área de Reabilitação Urbana (ARU)**
- ARU de Ferreira do Alentejo

- Carta base**
- Altimetria
 - Outros caminhos
 - Cursos e linhas de água
 - Leitos e planos de água
 - Edifícios
- Limites administrativos (CAOP 2022)**
- Concelho
 - Freguesia
 - Toponímia



Câmara Municipal de Ferreira do Alentejo

Revisão do Plano Diretor Municipal

I.1. Planta de Ordenamento - Classificação e qualificação do solo

Folha 29

Cartografia de Referência para elaboração da Carta Base: 1:10 000 (SCN 10K)

Entidade proprietária: AMBAAL

Entidade produtora: Infoportugal SA

Entidade responsável pela homologação: DGT

Processo de homologação nº 70 de 16-04-2010

Sistema de referência: PT-TM06/ETRS89 - European Terrestrial Reference System 1989;

Datum Altimétrico: Cascais

Exatidão posicional: Planimetria <= 1,5 m; Altimetria <= 1,7 m

Exatidão temática: igual a 95% na completude e classificação

Precisão posicional nominal da saída gráfica: <= 2,3 m

Limites administrativos: Carta Administrativa Oficial de Portugal versão 2022, PT-TM06/ETRS89.

Data de edição: 14/08/2024

RTGeo
Planeamento e Ordenamento do Território