

**Área de intervenção de IGT em vigor**

- PEOT
- PTAM
- Proposta de RAN**
- Aproveitamentos hidroagrícolas
- Proposta de RAN
- Propostas de exclusão

**Classificação do solo**

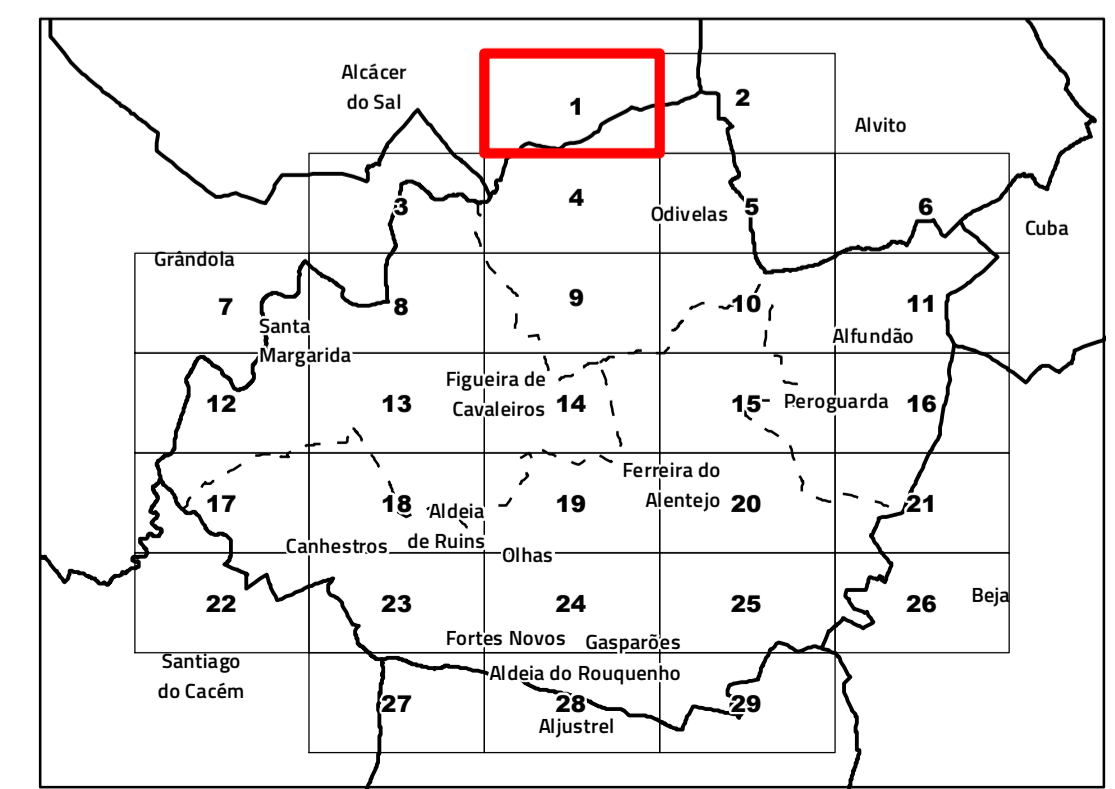
- Solo urbano

**Rede rodoviária**

- Rede nacional e regional
- Rede municipal

**Carta base**

- Altimetria
- Outros caminhos
- Cursos e linhas de água
- Leitos e planos de água
- Edifícios
- Limites administrativos (CAOP 2022)**
- Concelho
- Freguesia
- Toponímia





**Câmara Municipal de Ferreira do Alentejo**

---

**Revisão do Plano Diretor Municipal**

**VIII.2. Proposta de exclusões da RAN bruta**

Cartografia de Referência para elaboração da Carta Base: 1:10 000 (SCN 10K)

Entidade proprietária: AMBAAL

Entidade produtora: Infoportugal SA

Entidade responsável pela homologação: DGT

Processo de homologação nº 70 de 16-04-2010

Sistema de referência: PT-TM06/ETRS89 - European Terrestrial Reference System 1989;

Datum Altimétrico: Cascais

Exactidão posicional: Planimetria <= 1,5 m; Altimetria <= 1,7 m

Exactidão temática: igual a 95% na completude e classificação

Precisão posicional nominal da saída gráfica: <= 2,3 m

Limites administrativos: Carta Administrativa Oficial de Portugal versão 2022, PT-TM06/ETRS89.

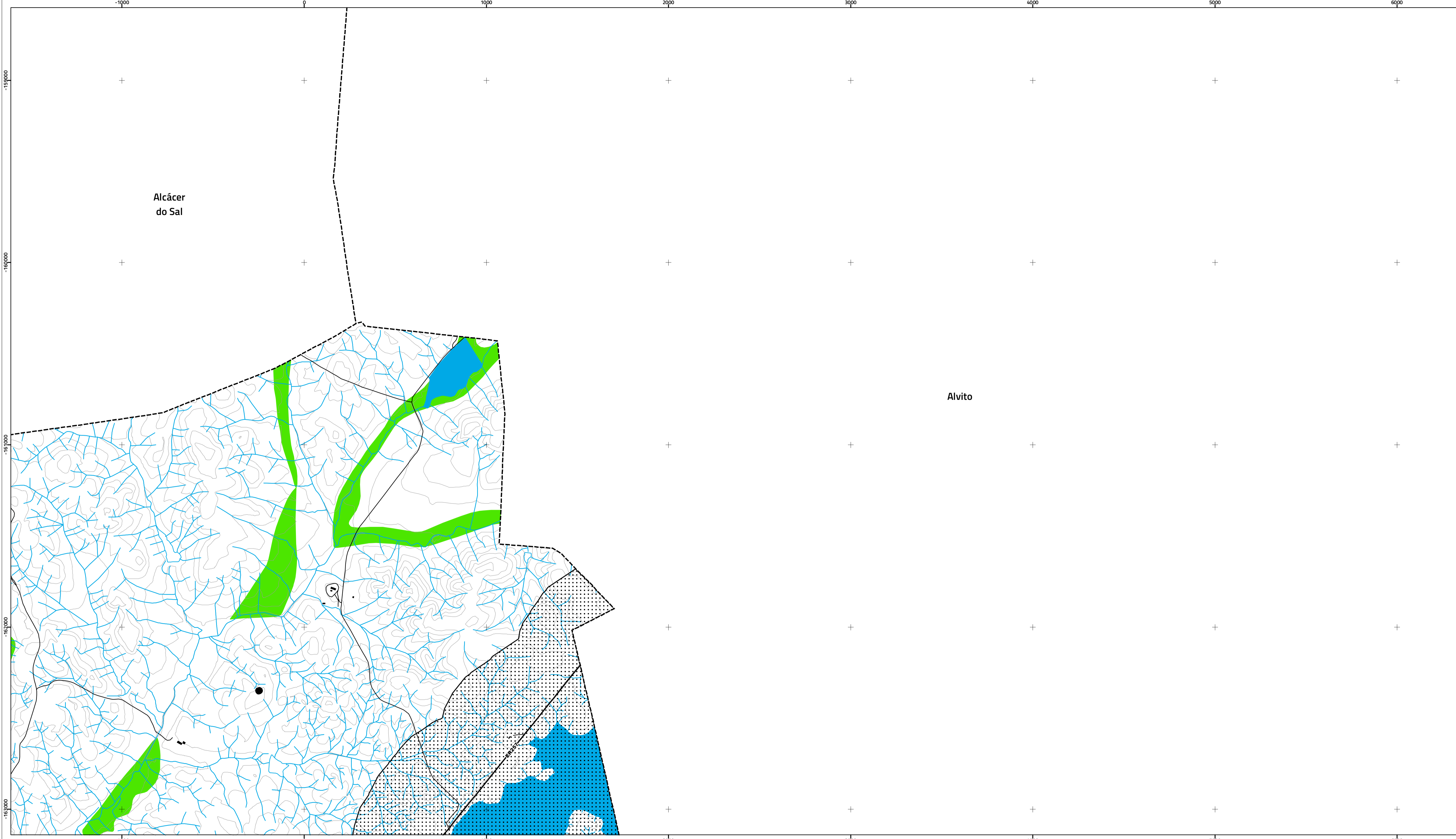
Data de edição: 14/08/2024

Folha 1



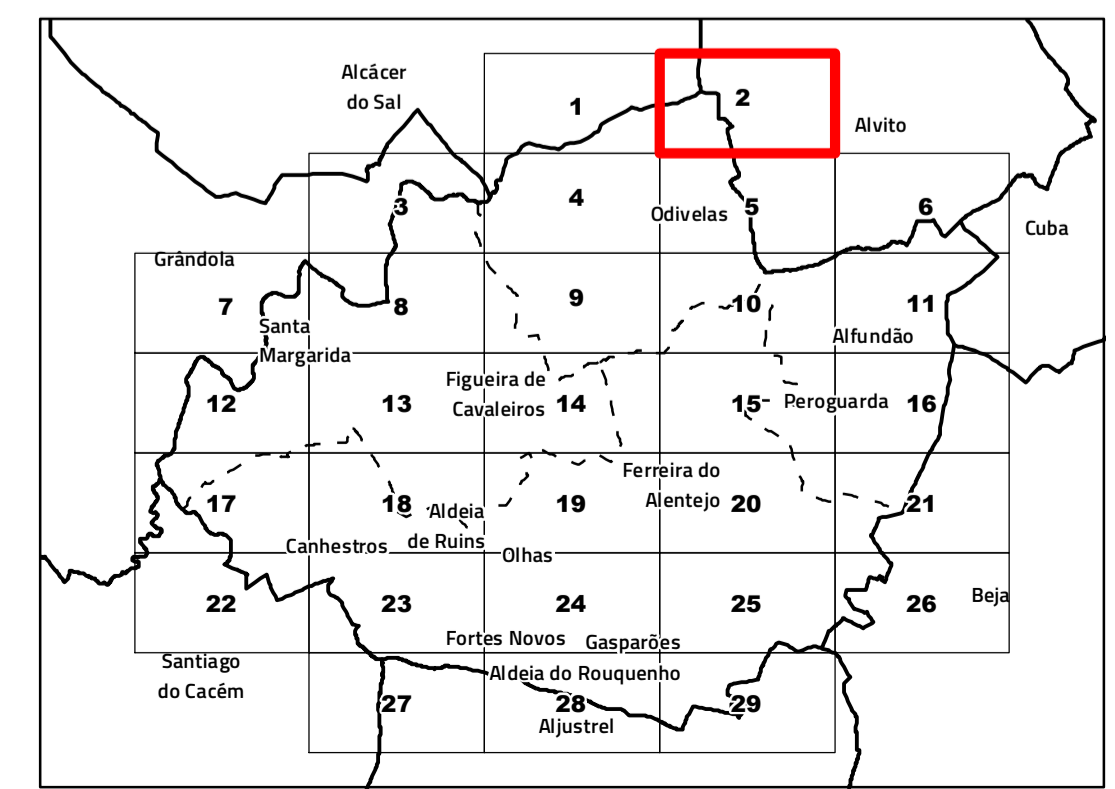
Escala 1:10 000





- Área de intervenção de IGT em vigor**
- PEOT
  - PTAM
- Proposta de RAN**
- Aproveitamentos hidroagrícolas
  - Proposta de RAN
  - Propostas de exclusão
- Classificação do solo**
- Solo urbano
- Rede rodoviária**
- Rede nacional e regional
  - Rede municipal

- Carta base**
- Altimetria
  - Outros caminhos
  - Cursos e linhas de água
  - Leitos e planos de água
  - Edifícios
- Limites administrativos (CAOP 2022)**
- Concelho
  - Freguesia
  - Toponímia





**Câmara Municipal de Ferreira do Alentejo**

---

**Revisão do Plano Diretor Municipal**

**VIII.2. Proposta de exclusões da RAN bruta**

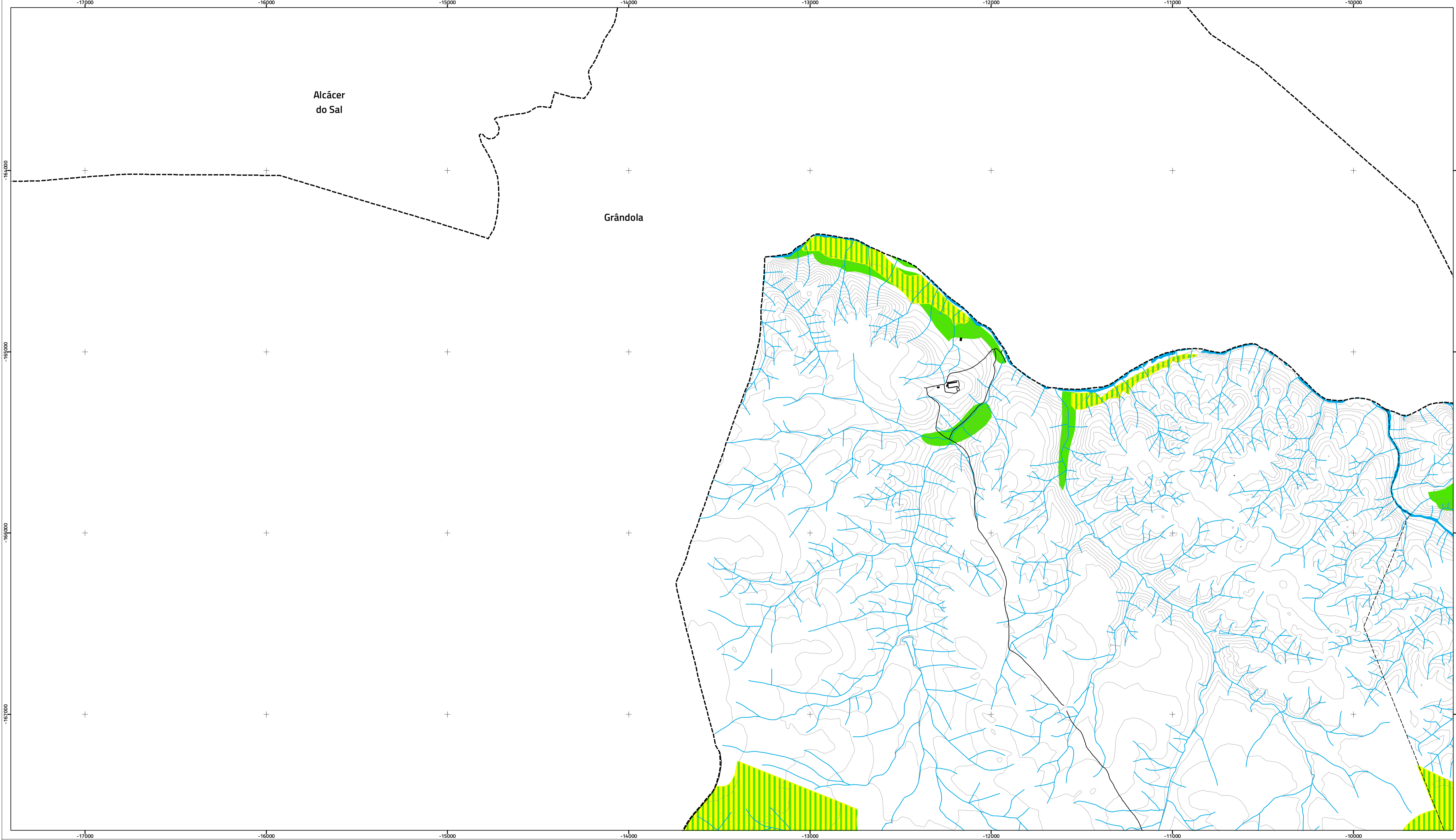
Folha 2

---

Cartografia de Referência para elaboração da Carta Base: 1:10 000 (SCN 10k)  
Entidade proprietária: AMBAAL  
Entidade produtora: Infoportugal SA  
Entidade responsável pela homologação: DGT  
Processo de homologação nº 70 de 16-04-2010  
Sistema de referência: PT-TM06/ETRS89 - European Terrestrial Reference System 1989;  
Datum Altimétrico: Cascais  
Exatidão posicional: Planimetria <=1,5 m; Altimetria <=1,7 m  
Exatidão temática: igual a 95% na completude e classificação  
Precisão posicional nominal da saída gráfica: <=2,3 m  
Limites administrativos: Carta Administrativa Oficial de Portugal versão 2022, PT-TM06/ETRS89.  
Data de edição: 14/08/2024

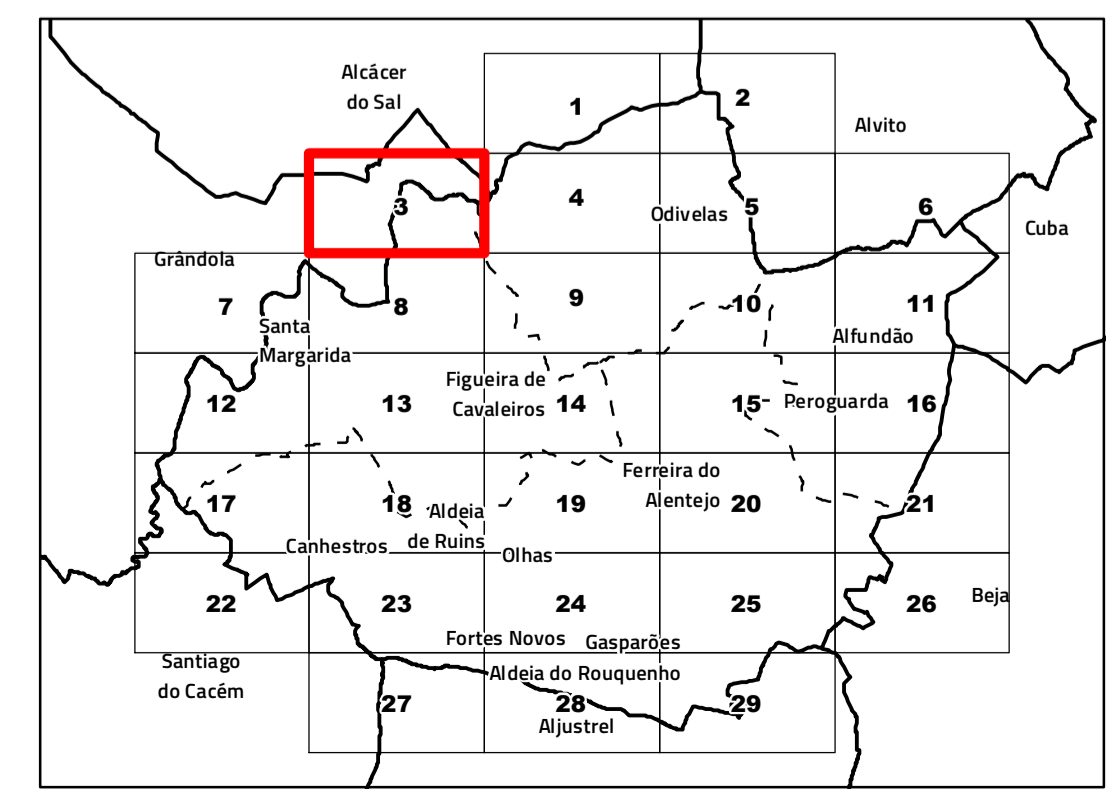



Escala 1:10 000



- Área de intervenção de IGT em vigor**
- PEOT
  - PTAM
- Proposta de RAN**
- Aproveitamentos hidroagrícolas
  - Proposta de RAN
  - Propostas de exclusão
- Classificação do solo**
- Solo urbano
- Rede rodoviária**
- Rede nacional e regional
  - Rede municipal

- Carta base**
- Altimetria
  - Outros caminhos
  - Cursos e linhas de água
  - Leitos e planos de água
  - Edifícios
- Limites administrativos (CAOP 2022)**
- Concelho
  - Freguesia
  - Toponímia





**Câmara Municipal de Ferreira do Alentejo**

---


**Revisão do Plano Diretor Municipal**

**VIII.2. Proposta de exclusões da RAN bruta**

Folha 3

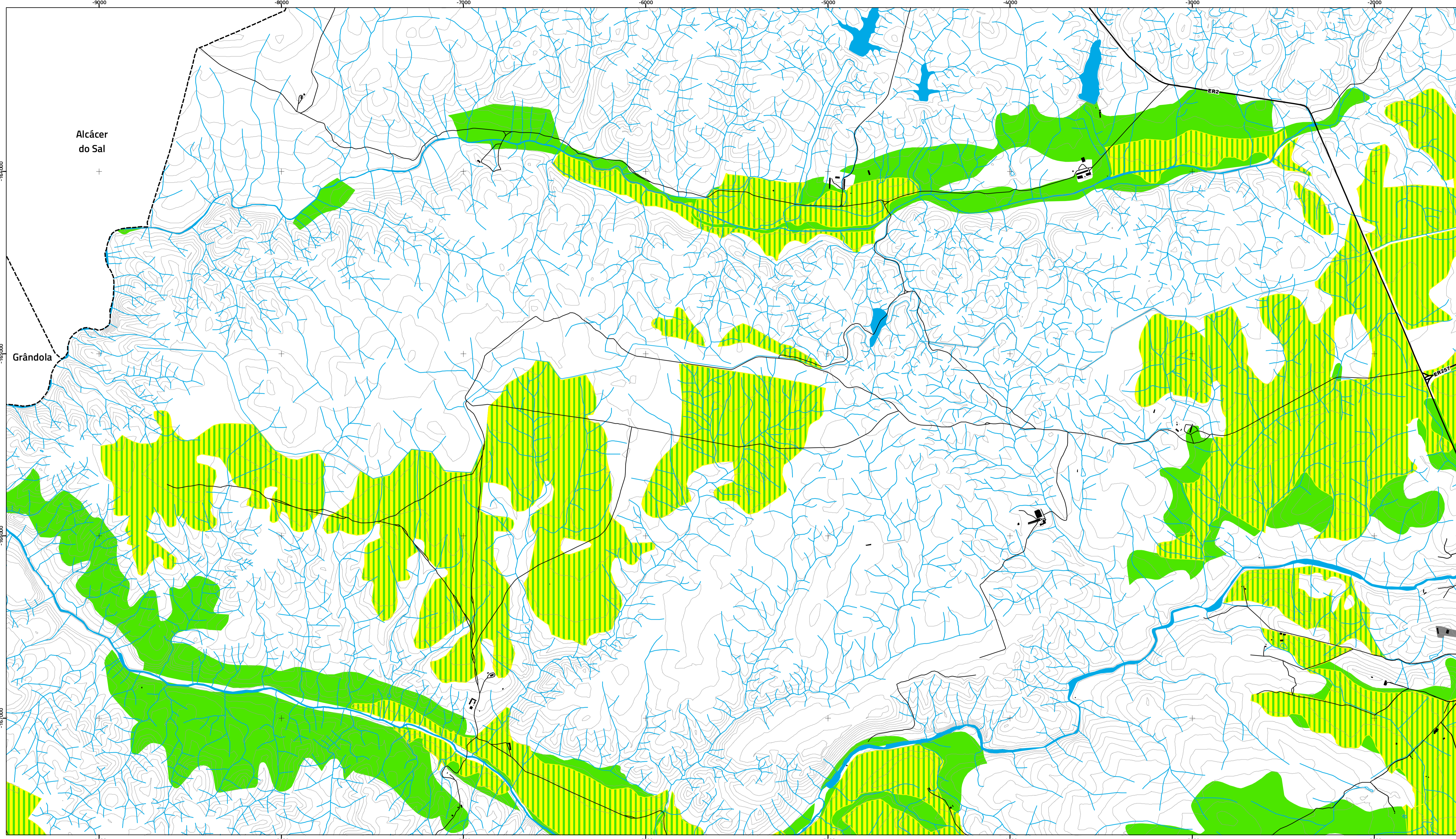
---

Cartografia de Referência para elaboração da Carta Base: 1:10 000 (SCN 10K)  
Entidade proprietária: AMBAAL  
Entidade produtora: Infoportugal SA  
Entidade responsável pela homologação: DGT  
Processo de homologação nº 70 de 16-04-2010  
Sistema de referência: PT-TM06/ETRS89 - European Terrestrial Reference System 1989;  
Datum Altimétrico: Cascais  
Exatidão posicional: Planimetria <=1,5 m; Altimetria <=1,7 m  
Exatidão temática: igual a 95% na completude e classificação  
Precisão posicional nominal da saída gráfica: <=2,3 m  
Limites administrativos: Carta Administrativa Oficial de Portugal versão 2022, PT-TM06/ETRS89.  
Data de edição: 14/08/2024

Escala 1:10 000





Área de intervenção de IGT em vigor

- PEOT
- PTAM

Proposta de RAN

- Aproveitamentos hidroagrícolas
- Proposta de RAN
- Propostas de exclusão

Classificação do solo

- Solo urbano

Rede rodoviária

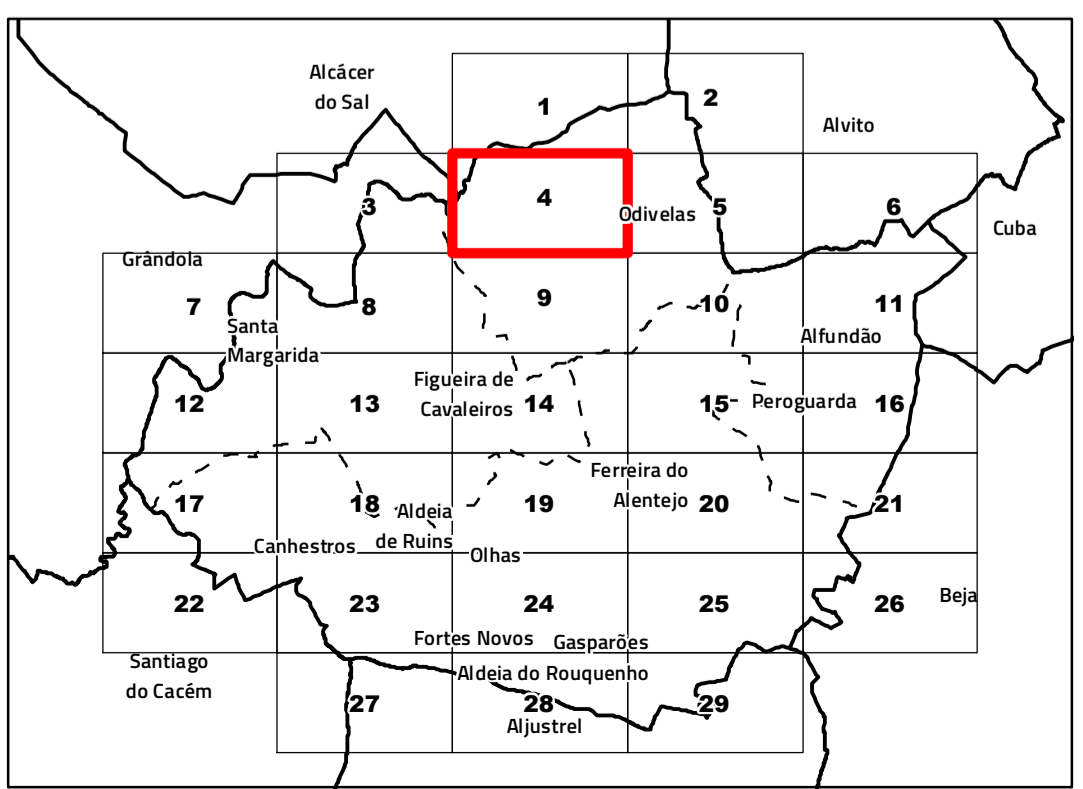
- Rede nacional e regional
- Rede municipal

Carta base

- Altimetria
- Outros caminhos
- Cursos e linhas de água
- Leitos e planos de água
- Edifícios

Limites administrativos (CAOP 2022)

- Concelho
- Freguesia
- Toponímia



**Câmara Municipal de Ferreira do Alentejo**

---

**Revisão do Plano Diretor Municipal**

**VIII.2. Proposta de exclusões da RAN bruta**

Folha 4

---

Cartografia de Referência para elaboração da Carta Base: 1:10 000 (SCN 10K)

Entidade proprietária: AMBAAL

Entidade produtora: Infoportugal SA

Entidade responsável pela homologação: DGT

Processo de homologação nº 70 de 16-04-2010

Sistema de referência: PT-TM06/ETRS89 - European Terrestrial Reference System 1989;

Datum Altimétrico: Cascais

Exatidão posicional: Planimetria <=1,5 m; Altimetria <=1,7 m

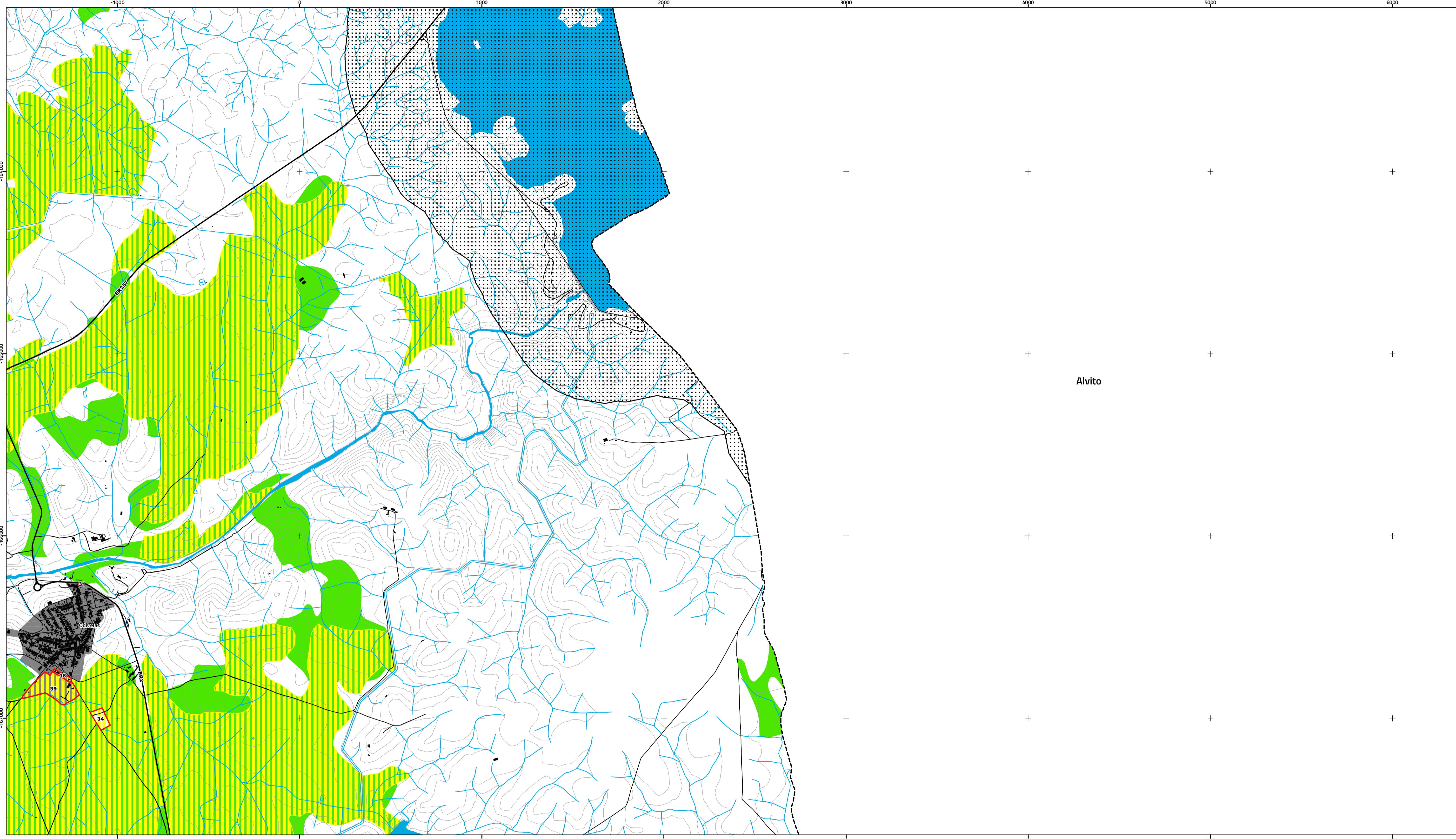
Exatidão temática: igual a 95% na completude e classificação

Precisão posicional nominal da saída gráfica: <=2,3 m

Limites administrativos: Carta Administrativa Oficial de Portugal versão 2022, PT-TM06/ETRS89.

Data de edição: 14/08/2024

RTGeo  
Planeamento e Ordenamento do Território



**Área de intervenção de IGT em vigor**

- PEOT
- PTAM

**Proposta de RAN**

- Aproveitamentos hidroagrícolas
- Proposta de RAN
- Propostas de exclusão

**Classificação do solo**

- Solo urbano

**Rede rodoviária**

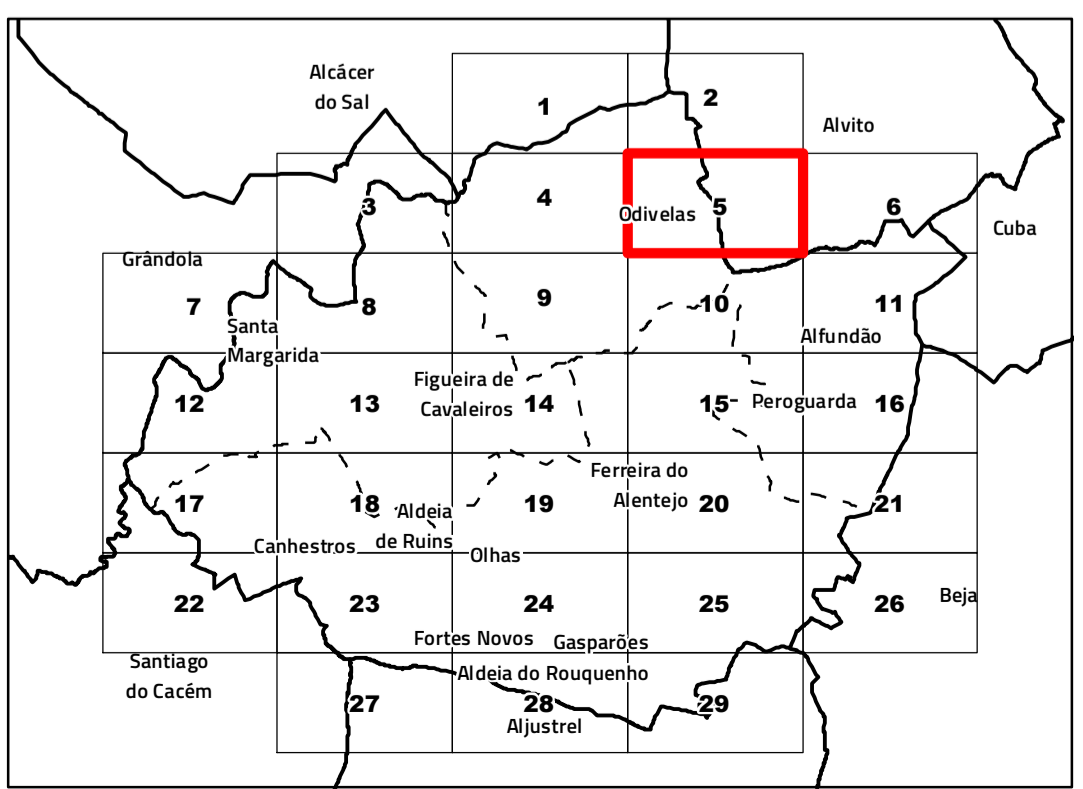
- Rede nacional e regional
- Rede municipal

**Carta base**

- Altimetria
- Outros caminhos
- Cursos e linhas de água
- Leitos e planos de água
- Edifícios

**Limites administrativos (CAOP 2022)**

- Concelho
- Freguesia
- Toponímia



**Câmara Municipal de Ferreira do Alentejo**

---

**Revisão do Plano Diretor Municipal**  
VIII.2. Proposta de exclusões da RAN bruta

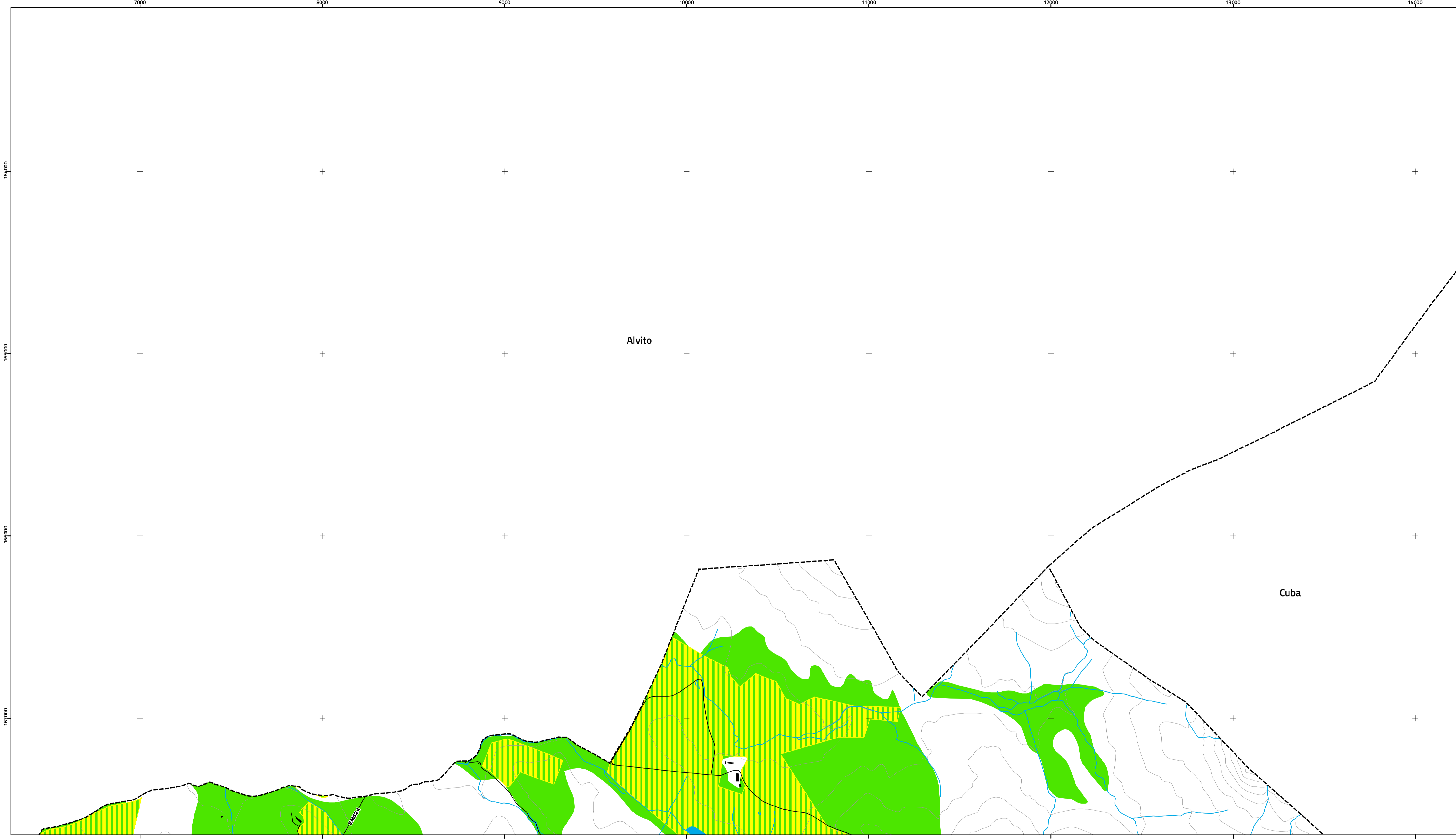
Folha 5

---

Cartografia de Referência para elaboração da Carta Base: 1:10 000 (SCN 10K)  
 Entidade proprietária: AMBAAL  
 Entidade produtora: Infoportugal SA  
 Entidade responsável pela homologação: DGT  
 Processo de homologação nº 70 de 16-04-2010  
 Sistema de referência: PT-TM06/ETRS89 - European Terrestrial Reference System 1989;  
 Datum Altimétrico: Cascais  
 Exatidão posicional: Planimetria <=1,5 m; Altimetria <=1,7 m  
 Exatidão temática: igual a 95% na completude e classificação  
 Precisão posicional nominal da saída gráfica: <=2,3 m  
 Limites administrativos: Carta Administrativa Oficial de Portugal versão 2022, PT-TM06/ETRS89.  
 Data de edição: 14/08/2024

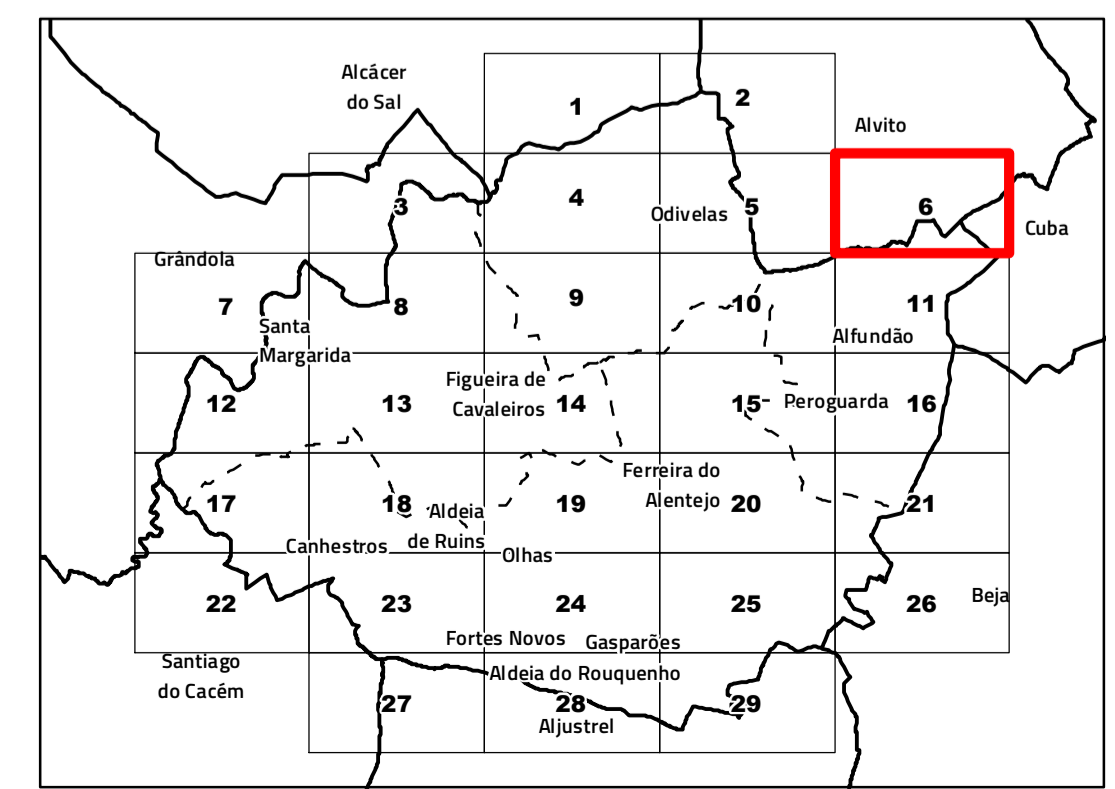
Escala 1:10 000

RTGeo  
Planejamento e Ordenamento do Território



- Área de intervenção de IGT em vigor**
- PEOT
  - PTAM
- Proposta de RAN**
- Aproveitamentos hidroagrícolas
  - Proposta de RAN
  - Propostas de exclusão
- Classificação do solo**
- Solo urbano
- Rede rodoviária**
- Rede nacional e regional
  - Rede municipal

- Carta base**
- Altimetria
  - Outros caminhos
  - Cursos e linhas de água
  - Leitos e planos de água
  - Edifícios
- Limites administrativos (CAOP 2022)**
- Concelho
  - Freguesia
  - Toponímia



**Câmara Municipal de Ferreira do Alentejo**


**Revisão do Plano Diretor Municipal**

**VIII.2. Proposta de exclusões da RAN bruta**

Folha 6

Cartografia de Referência para elaboração da Carta Base: 1:10 000 (SCN 10k)  
 Entidade proprietária: AMBAAL  
 Entidade produtora: Infoportugal SA  
 Entidade responsável pela homologação: DGT  
 Processo de homologação nº 70 de 16-04-2010  
 Sistema de referência: PT-TM06/ETRS89 - European Terrestrial Reference System 1989;  
 Datum Altimétrico: Cascais  
 Exatidão posicional: Planimetria <= 1,5 m; Altimetria <= 1,7 m  
 Exatidão temática: igual a 95% na completude e classificação  
 Precisão posicional nominal da saída gráfica: <= 2,3 m  
 Limites administrativos: Carta Administrativa Oficial de Portugal versão 2022, PT-TM06/ETRS89.  
 Data de edição: 14/08/2024

RTGeo  
 Planeamento e Ordenamento do Território



**Área de intervenção de IGT em vigor**

- PEOT
- PTAM

**Proposta de RAN**

- Aproveitamentos hidroagrícolas
- Proposta de RAN
- Propostas de exclusão

**Classificação do solo**

- Solo urbano

**Rede rodoviária**

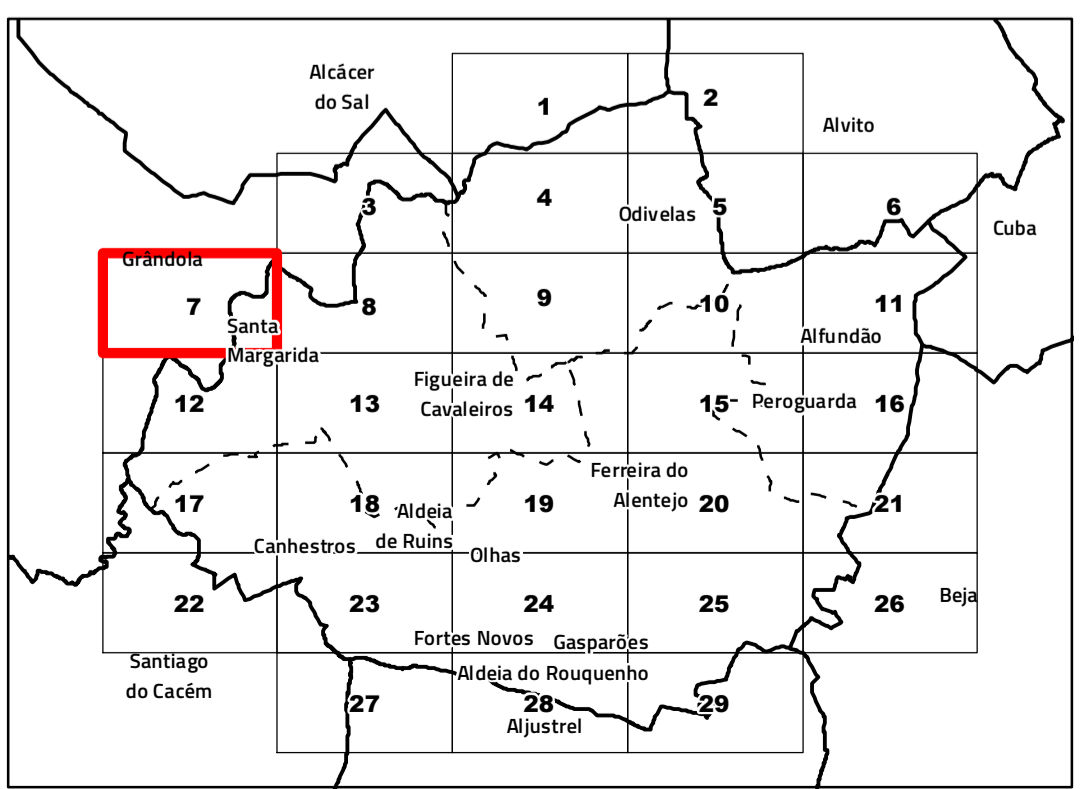
- Rede nacional e regional
- Rede municipal

**Carta base**

- Altimetria
- Outros caminhos
- Cursos e linhas de água
- Leitos e planos de água
- Edifícios

**Limites administrativos (CAOP 2022)**

- Concelho
- Freguesia
- Toponímia



**Câmara Municipal de Ferreira do Alentejo**

---

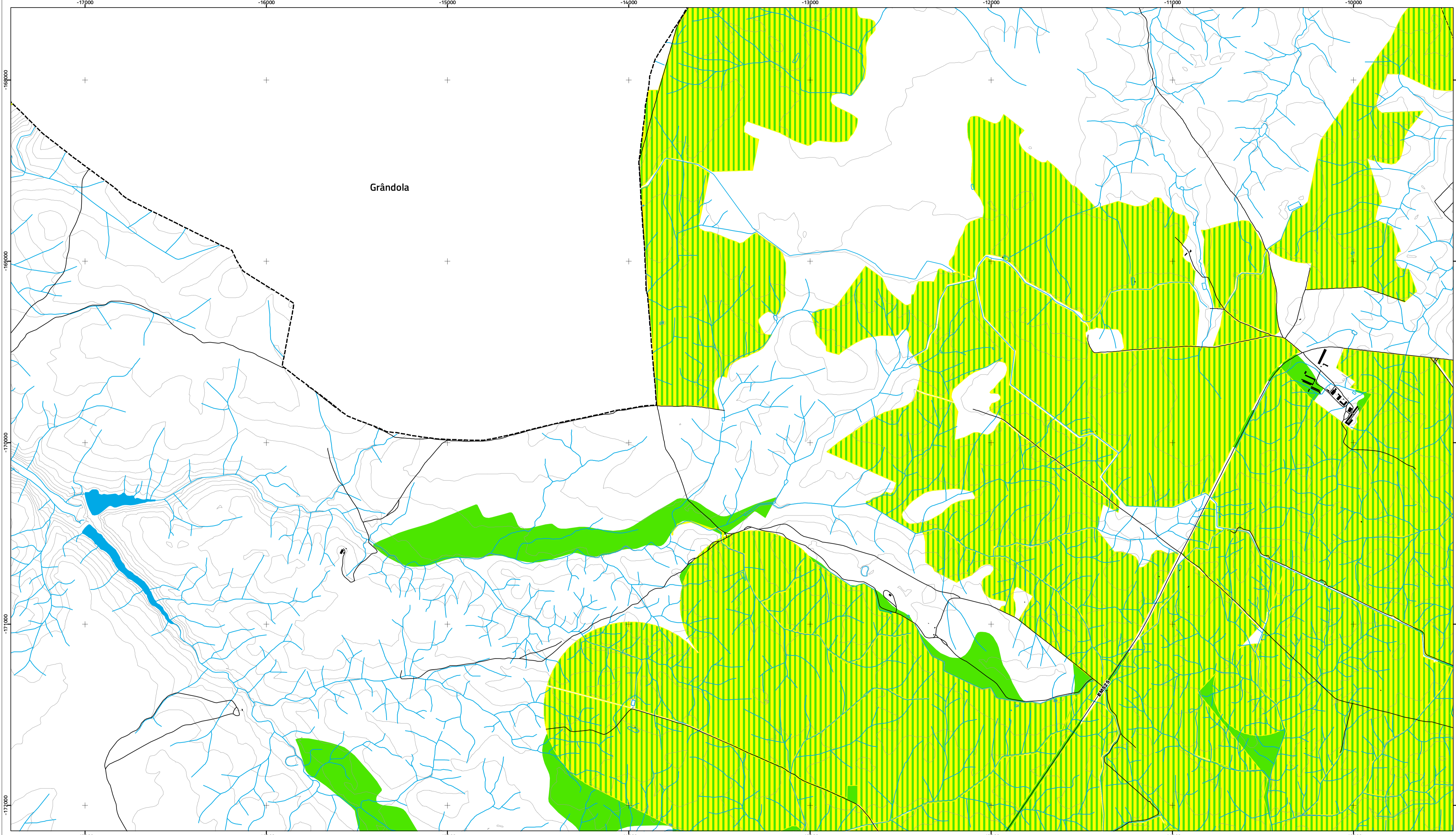
**Revisão do Plano Diretor Municipal**  
VIII.2. Proposta de exclusões da RAN bruta

Folha 7

---

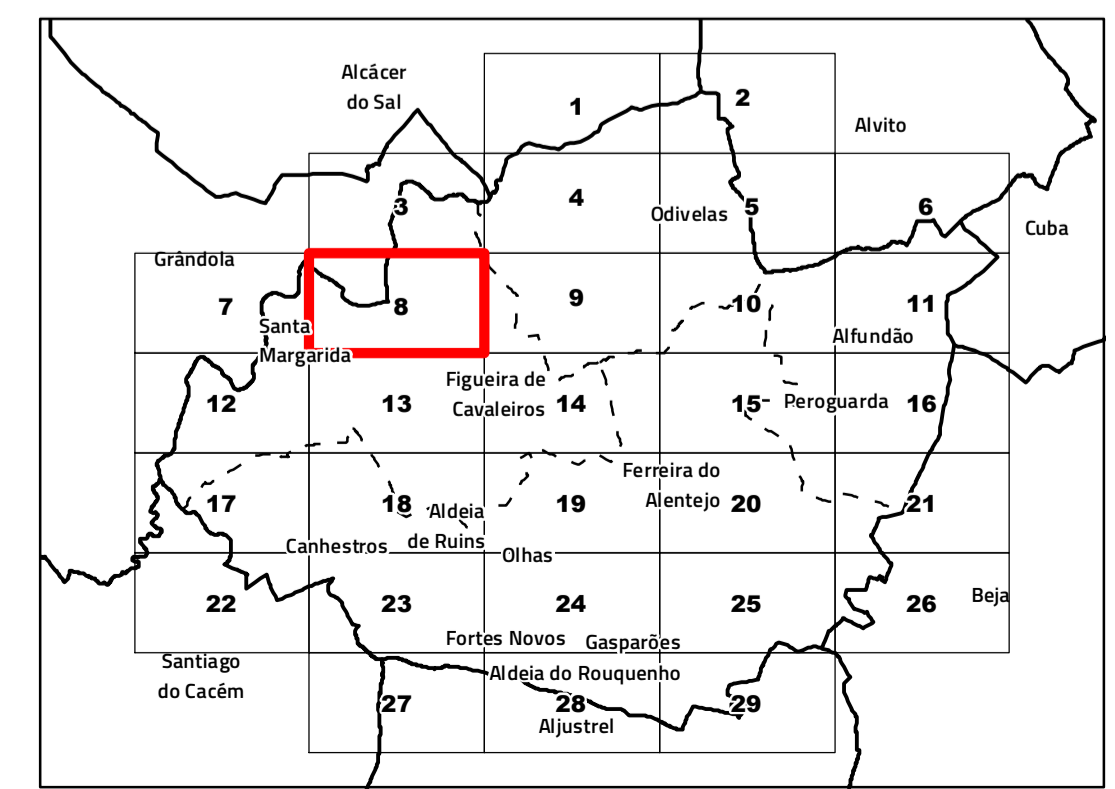
Cartografia de Referência para elaboração da Carta Base: 1:10 000 (SCN 10K)  
Entidade proprietária: AMBAAL  
Entidade produtora: Infoportugal SA  
Entidade responsável pela homologação: DGT  
Processo de homologação nº 70 de 16-04-2010  
Sistema de referência: PT-TM06/ETRS89 - European Terrestrial Reference System 1989;  
Datum Altimétrico: Cascais  
Exatidão posicional: Planimetria <=1,5 m; Altimetria <=1,7 m  
Exatidão temática: igual a 95% na completude e classificação  
Precisão posicional nominal da saída gráfica: <=2,3 m  
Limites administrativos: Carta Administrativa Oficial de Portugal versão 2022, PT-TM06/ETRS89.  
Data de edição: 14/08/2024

Escala 1:10 000



- Área de intervenção de IGT em vigor**
- PEOT
  - PTAM
- Proposta de RAN**
- Aproveitamentos hidroagrícolas
  - Proposta de RAN
  - Propostas de exclusão
- Classificação do solo**
- Solo urbano
- Rede rodoviária**
- Rede nacional e regional
  - Rede municipal

- Carta base**
- Altimetria
  - Outros caminhos
  - Cursos e linhas de água
  - Leitos e planos de água
  - Edifícios
- Limites administrativos (CAOP 2022)**
- Concelho
  - Freguesia
  - Toponímia



**FERREIRA ALENTEJO MUNICÍPIO**

**Câmara Municipal de Ferreira do Alentejo**

**Revisão do Plano Diretor Municipal**

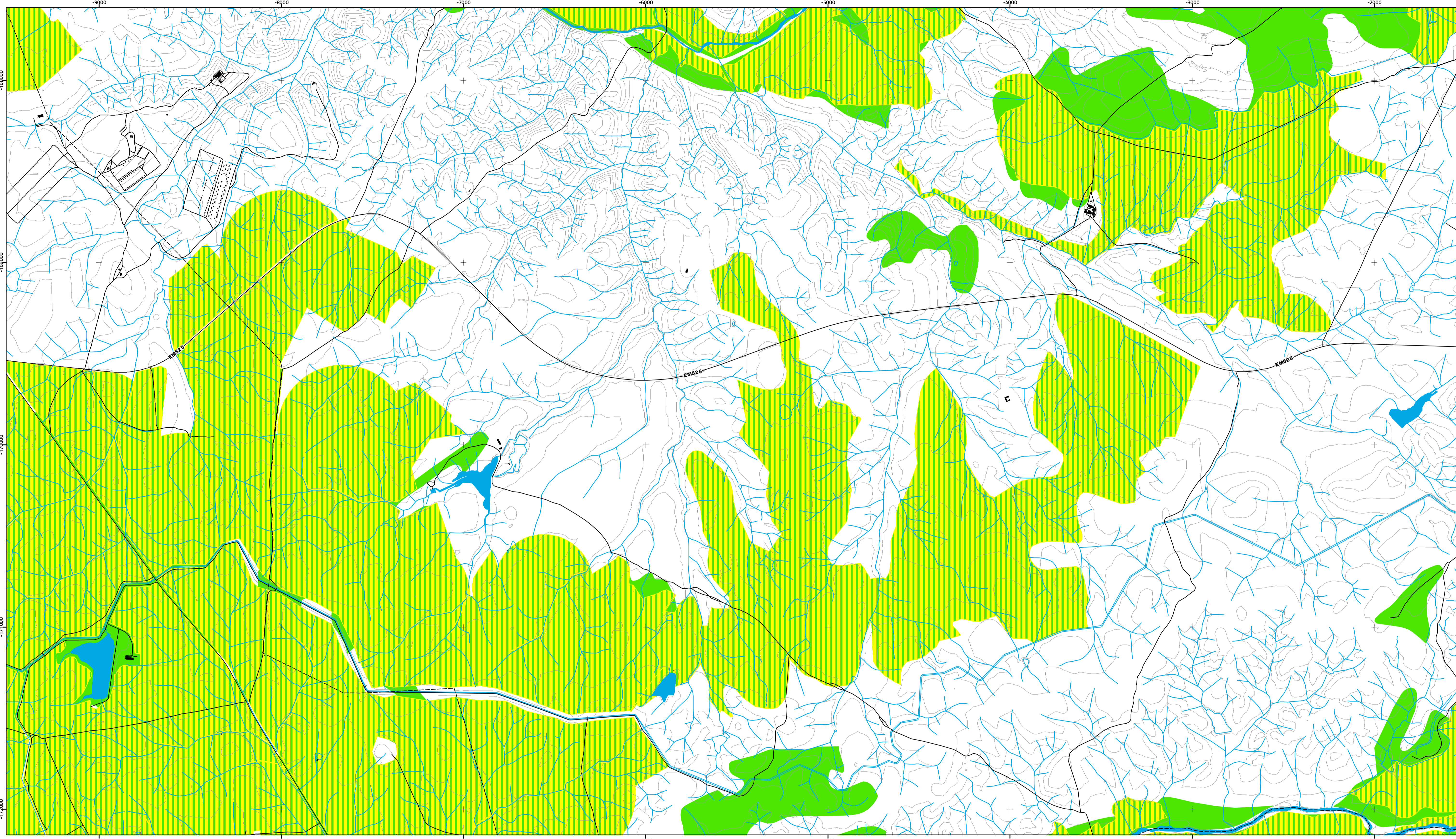
**VIII.2. Proposta de exclusões da RAN bruta**

Folha 8

Cartografia de Referência para elaboração da Carta Base: 1:10 000 (SCN 10K)  
 Entidade e proprietária: AMBAAL  
 Entidade produtora: Infoportugal SA  
 Entidade responsável pela homologação: DGT  
 Processo de homologação nº 70 de 16-04-2010  
 Sistema de referência: PT-TM06/ETRS89 - European Terrestrial Reference System 1989;  
 Datum Altimétrico: Cascais  
 Exatidão posicional: Planimetria <=1,5 m; Altimetria <=1,7 m  
 Exatidão temática: igual a 95% na completude e classificação  
 Precisão posicional nominal da saída gráfica: <=2,3 m  
 Limites administrativos: Carta Administrativa Oficial de Portugal versão 2022, PT-TM06/ETRS89.  
 Data de edição: 14/08/2024

**RTGeo**  
 Planeamento e Ordenamento do Território





Área de intervenção de IGT em vigor

- PEOT
  - PTAM
- Proposta de RAN**
- Aproveitamentos hidroagrícolas
  - Proposta de RAN
  - Propostas de exclusão

**Classificação do solo**

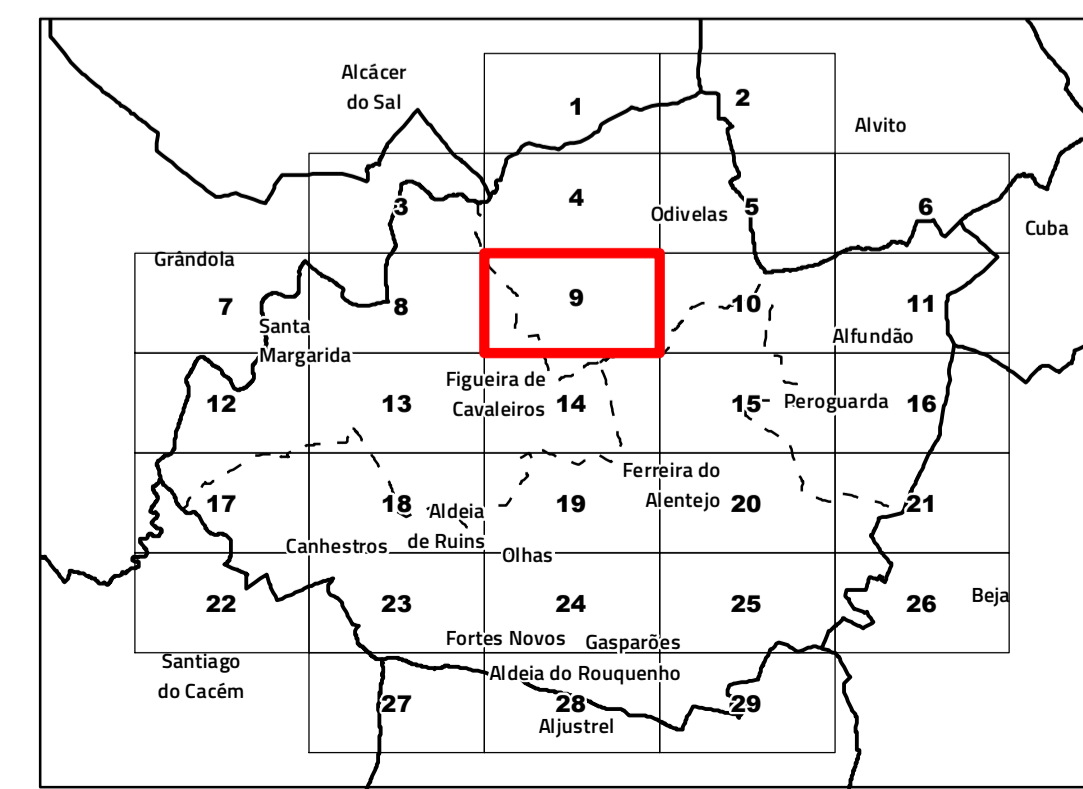
- Solo urbano

**Rede rodoviária**

- Rede nacional e regional
- Rede municipal

Carta base

- Altimetria
  - Outros caminhos
  - Cursos e linhas de água
  - Leitos e planos de água
  - Edifícios
- Limites administrativos (CAOP 2022)
- Concelho
  - Freguesia
  - Toponímia



**Câmara Municipal de Ferreira do Alentejo**

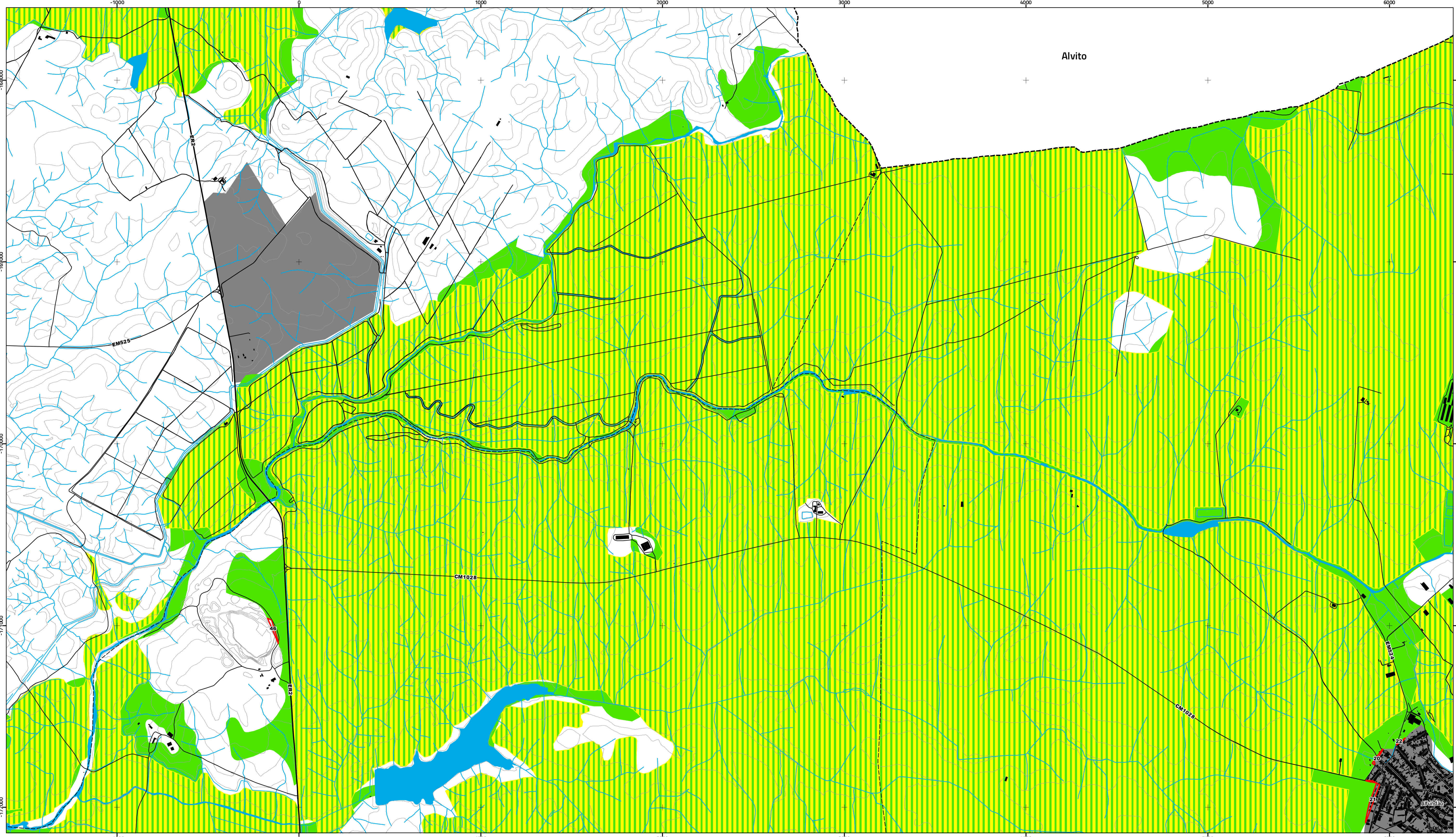
---

Folha 9

**Revisão do Plano Diretor Municipal**  
VIII.2. Proposta de exclusões da RAN bruta

Cartografia de Referência para elaboração da Carta Base: 1:10 000 (SCN 10K)  
 Entidade e proprietária: AMBAAL  
 Entidade produtora: Infoportugal SA  
 Entidade responsável pela homologação: DGT  
 Processo de homologação nº 70 de 16-04-2010  
 Sistema de referência: PT-TM06/ETRS89 - European Terrestrial Reference System 1989;  
 Datum Altimétrico: Cascais  
 Exatidão posicional: Planimetria <=1,5 m; Altimetria <=1,7 m  
 Exatidão temática: igual a 95% na completude e classificação  
 Precisão posicional nominal da saída gráfica: <=2,3 m  
 Limites administrativos: Carta Administrativa Oficial de Portugal versão 2022, PT-TM06/ETRS89.  
 Data de edição: 14/08/2024

RTGeo  
Planeamento e Ordenamento do Território



Área de intervenção de IGT em vigor

- PEOT
  - PTAM
- Proposta de RAN**
- Aproveitamentos hidroagrícolas
  - Proposta de RAN
  - Propostas de exclusão

**Classificação do solo**

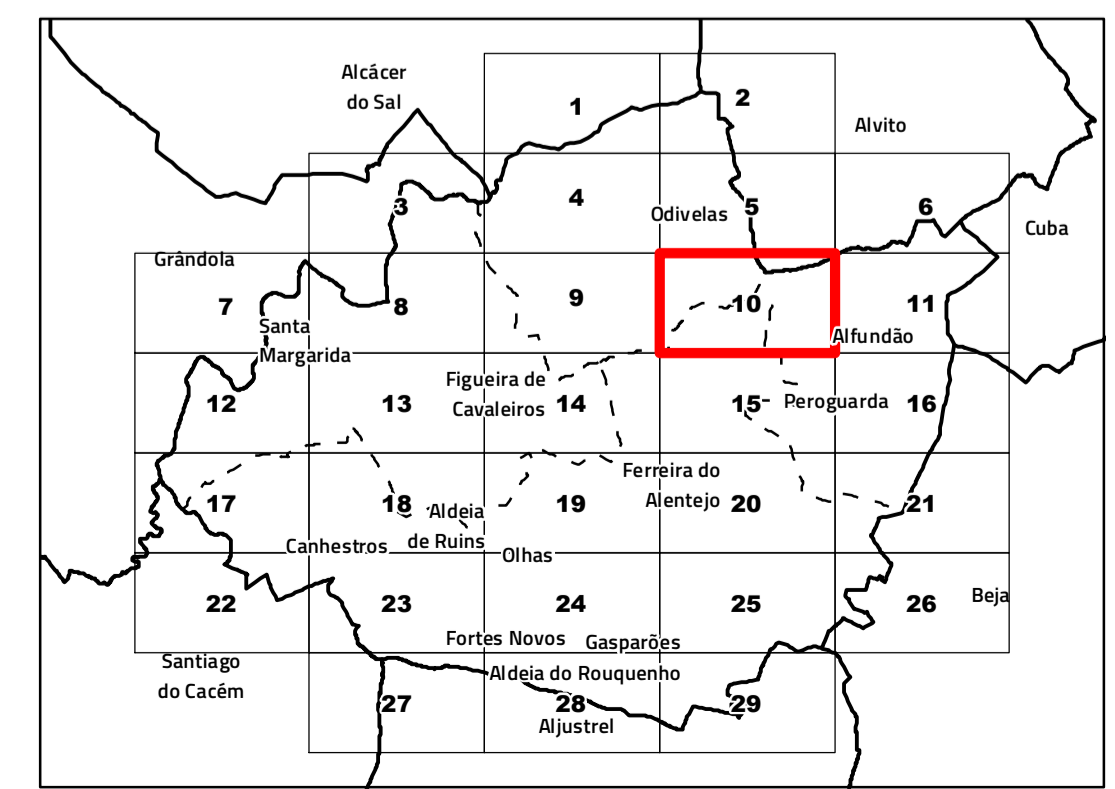
- Solo urbano


**Rede rodoviária**

- Rede nacional e regional
- Rede municipal

Carta base

- Altimetria
  - Outros caminhos
  - Cursos e linhas de água
  - Leitos e planos de água
  - Edifícios
- Limites administrativos (CAOP 2022)
- Concelho
  - Freguesia
  - Toponímia





**Câmara Municipal de Ferreira do Alentejo**

---

**Revisão do Plano Diretor Municipal**

**VIII.2. Proposta de exclusões da RAN bruta**

Cartografia de Referência para elaboração da Carta Base: 1:10 000 (SCN 10K)

Entidade proprietária: AMBAAL

Entidade produtora: Infoportugal SA

Entidade responsável pela homologação: DGT

Processo de homologação nº 70 de 16-04-2010

Sistema de referência: PT-TM06/ETRS89 - European Terrestrial Reference System 1989;

Datum Altimétrico: Cascais

Exatidão posicional: Planimetria <=1,5 m; Altimetria <=1,7 m

Exatidão temática: igual a 95% na completude e classificação

Precisão posicional nominal da saída gráfica: <=2,3 m


Limites administrativos: Carta Administrativa Oficial de Portugal versão 2022, PT-TM06/ETRS89.

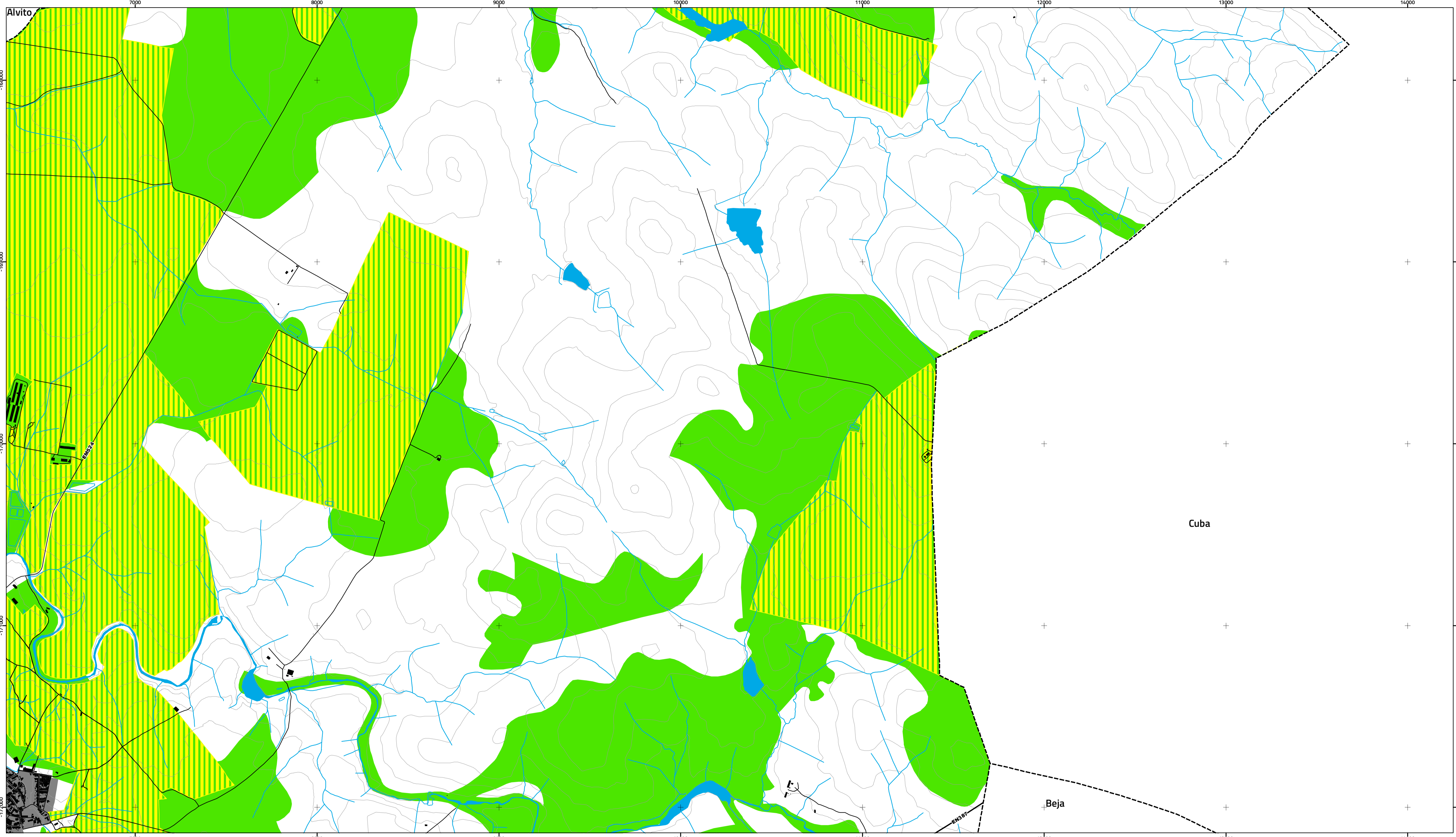
Data de edição: 14/08/2024

Folha 10

N

Escala 1:10 000





Área de intervenção de IGT em vigor

- PEOT
  - PTAM
- Proposta de RAN**
- Aproveitamentos hidroagrícolas
  - Proposta de RAN
  - Propostas de exclusão

**Classificação do solo**

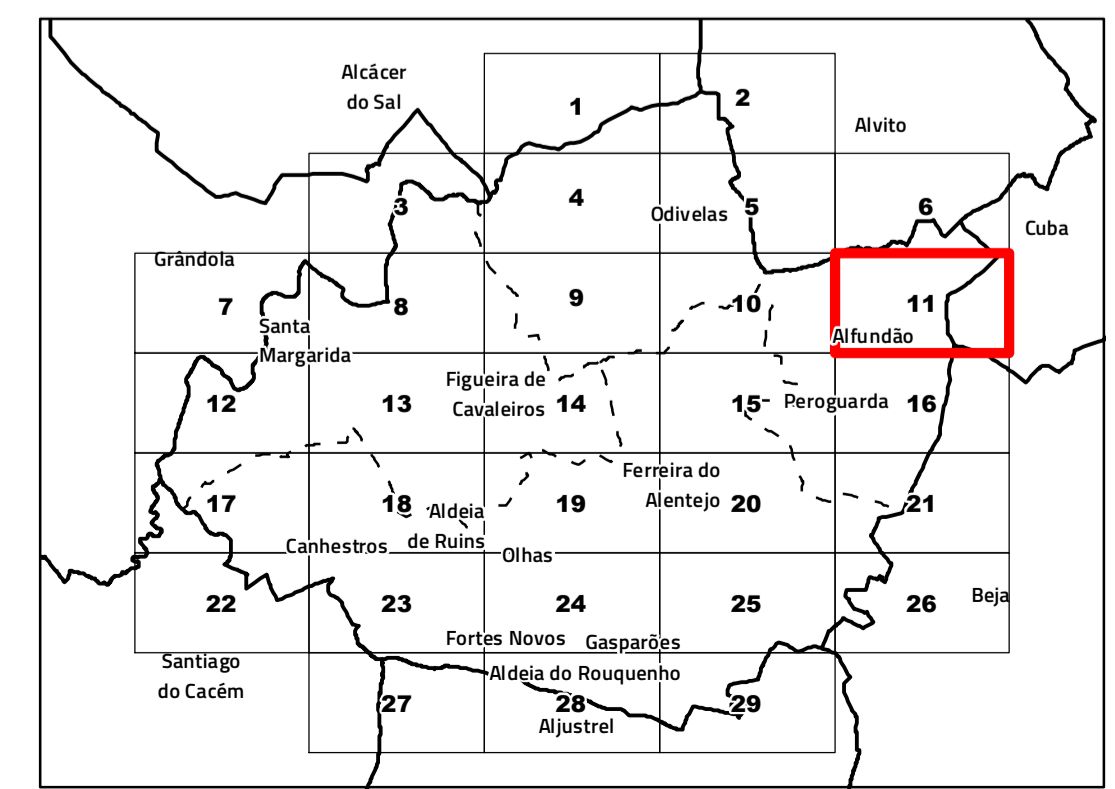
- Solo urbano


**Rede rodoviária**

- Rede nacional e regional
- Rede municipal

Carta base

- Altimetria
  - Outros caminhos
  - Cursos e linhas de água
  - Leitos e planos de água
  - Edifícios
- Limites administrativos (CAOP 2022)
- Concelho
  - Freguesia
  - Toponímia





**Câmara Municipal de Ferreira do Alentejo**


---

**Revisão do Plano Diretor Municipal**


**VIII.2. Proposta de exclusões da RAN bruta**

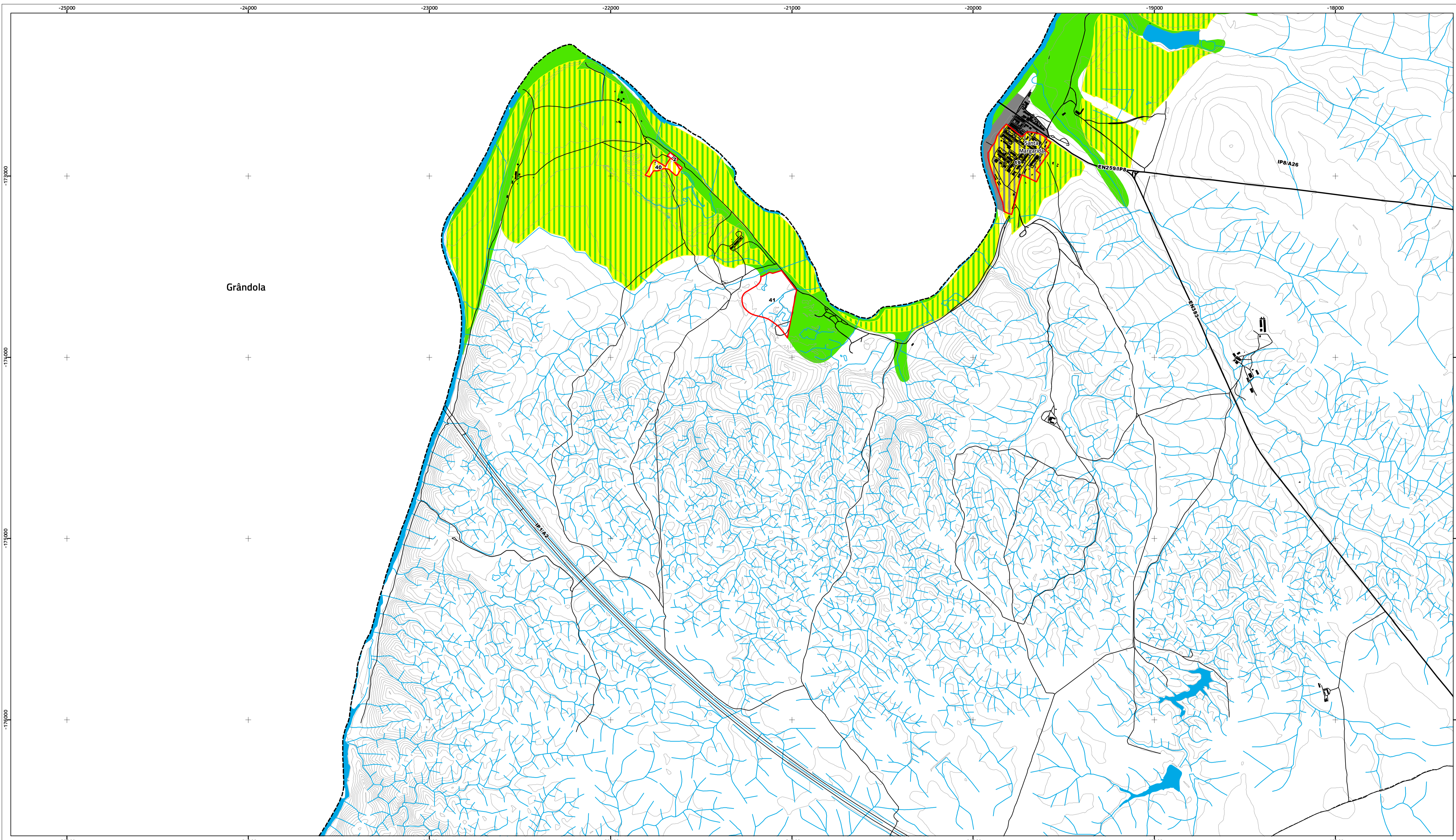
Cartografia de Referência para elaboração da Carta Base: 1:10 000 (SCN 10k)  
 Entidade proprietária: AMBAAL  
 Entidade produtora: Infoportugal SA  
 Entidade responsável pela homologação: DGT  
 Processo de homologação nº 70 de 16-04-2010  
 Sistema de referência: PT-TM06/ETRS89 - European Terrestrial Reference System 1989;  
 Datum Altimétrico: Cascais  
 Exatidão posicional: Planimetria <=1,5 m; Altimetria <=1,7 m  
 Exatidão temática: igual a 95% na completude e classificação  
 Precisão posicional nominal da saída gráfica: <=2,3 m  
 Limites administrativos: Carta Administrativa Oficial de Portugal versão 2022, PT-TM06/ETRS89.  
 Data de edição: 14/08/2024

Folha 11



Escala 1:10 000





Área de intervenção de IGT em vigor

- PEOT
  - PTAM
- Proposta de RAN**
- Aproveitamentos hidroagrícolas
  - Proposta de RAN
  - Propostas de exclusão

**Classificação do solo**

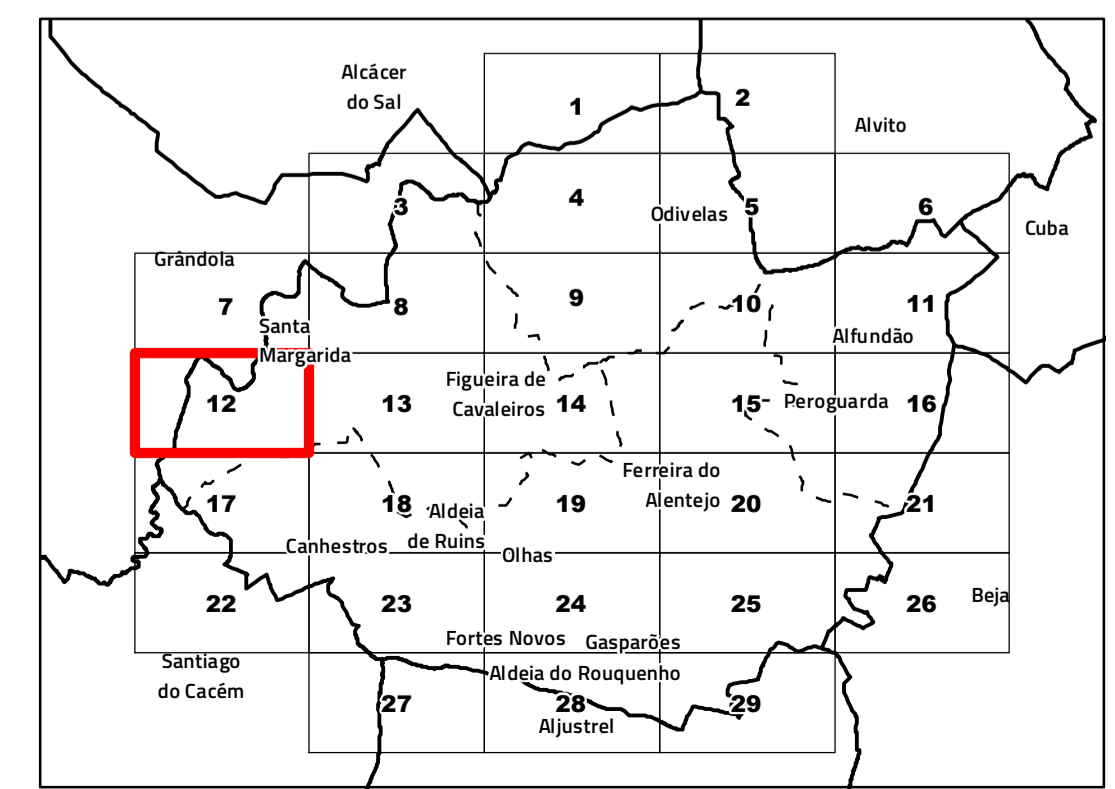
- Solo urbano

**Rede rodoviária**

- Rede nacional e regional
- Rede municipal

Carta base

- Altimetria
  - Outros caminhos
  - Cursos e linhas de água
  - Leitos e planos de água
  - Edifícios
- Limites administrativos (CAOP 2022)
- Concelho
  - Freguesia
  - Toponímia



**Câmara Municipal de Ferreira do Alentejo**

---

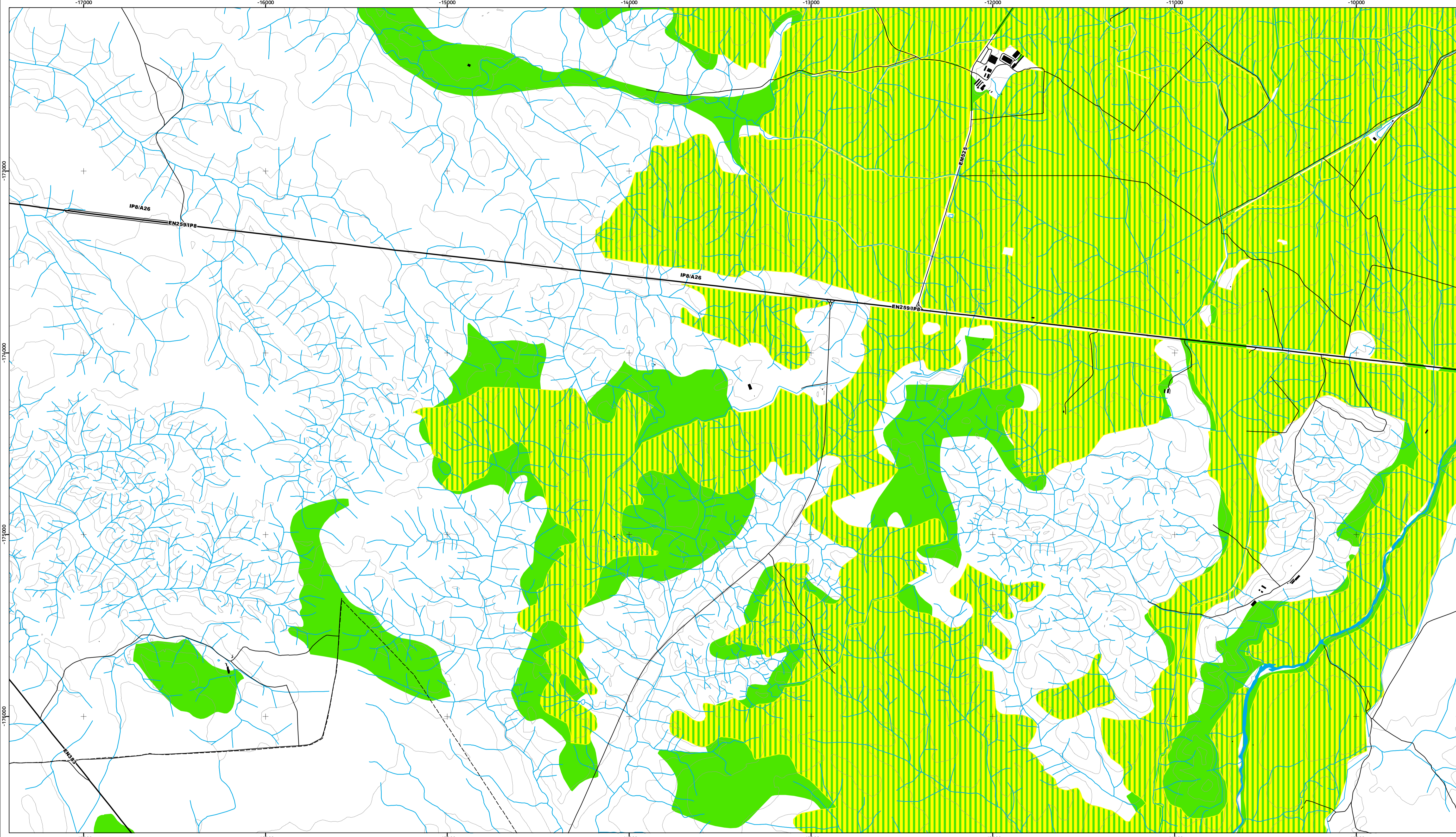
**Revisão do Plano Diretor Municipal**  
VIII.2. Proposta de exclusões da RAN bruta

Folha 12

---

Cartografia de Referência para elaboração da Carta Base: 1:10 000 (SCN 10K)  
 Entidade proprietária: AMBAAL  
 Entidade produtora: Infoportugal SA  
 Entidade responsável pela homologação: DGT  
 Processo de homologação nº 70 de 16-04-2010  
 Sistema de referência: PT-TM06/ETRS89 - European Terrestrial Reference System 1989;  
 Datum Altimétrico: Cascais  
 Exatidão posicional: Planimetria <=1,5 m; Altimetria <=1,7 m  
 Exatidão temática: igual a 95% na completude e classificação  
 Precisão posicional nominal da saída gráfica: <=2,3 m  
 Limites administrativos: Carta Administrativa Oficial de Portugal versão 2022, PT-TM06/ETRS89.  
 Data de edição: 14/08/2024

Escala 1:10 000



Área de intervenção de IGT em vigor

- PEOT
- PTAM

Proposta de RAN

- Aproveitamentos hidroagrícolas
- Proposta de RAN
- Propostas de exclusão

Classificação do solo

- Solo urbano

Rede rodoviária

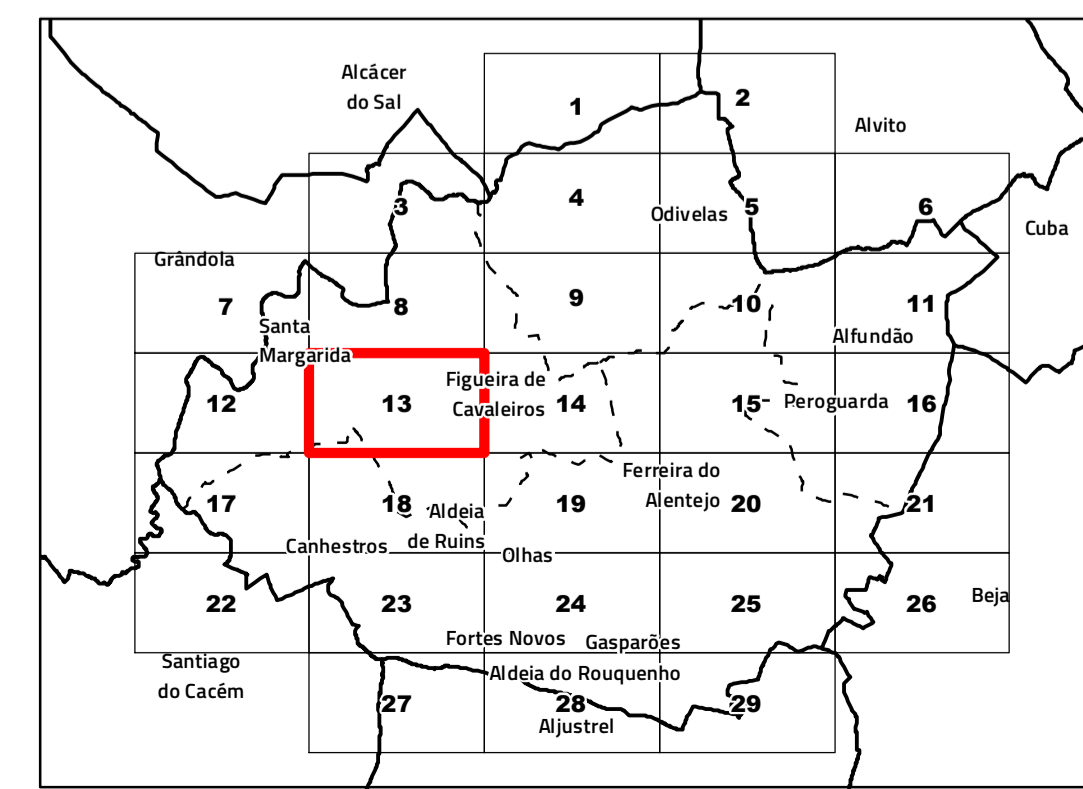
- Rede nacional e regional
- Rede municipal


Carta base

- Altimetria
- Outros caminhos
- Cursos e linhas de água
- Leitos e planos de água
- Edifícios

Limites administrativos (CAOP 2022)

- Concelho
- Freguesia
- Toponímia





**Câmara Municipal de Ferreira do Alentejo**

---

**Revisão do Plano Diretor Municipal**

**VIII.2. Proposta de exclusões da RAN bruta**

Cartografia de Referência para elaboração da Carta Base: 1:10 000 (SCN 10K)

Entidade proprietária: AMBAAL

Entidade produtora: Infoportugal SA

Entidade responsável pela homologação: DGT

Processo de homologação nº 70 de 16-04-2010

Sistema de referência: PT-TM06/ETRS89 - European Terrestrial Reference System 1989;

Datum Altimétrico: Cascais

Exatidão posicional: Planimetria <=1,5 m; Altimetria <=1,7 m

Exatidão temática: igual a 95% na completude e classificação

Precisão posicional nominal da saída gráfica: <=2,3 m


Limites administrativos: Carta Administrativa Oficial de Portugal versão 2022, PT-TM06/ETRS89.

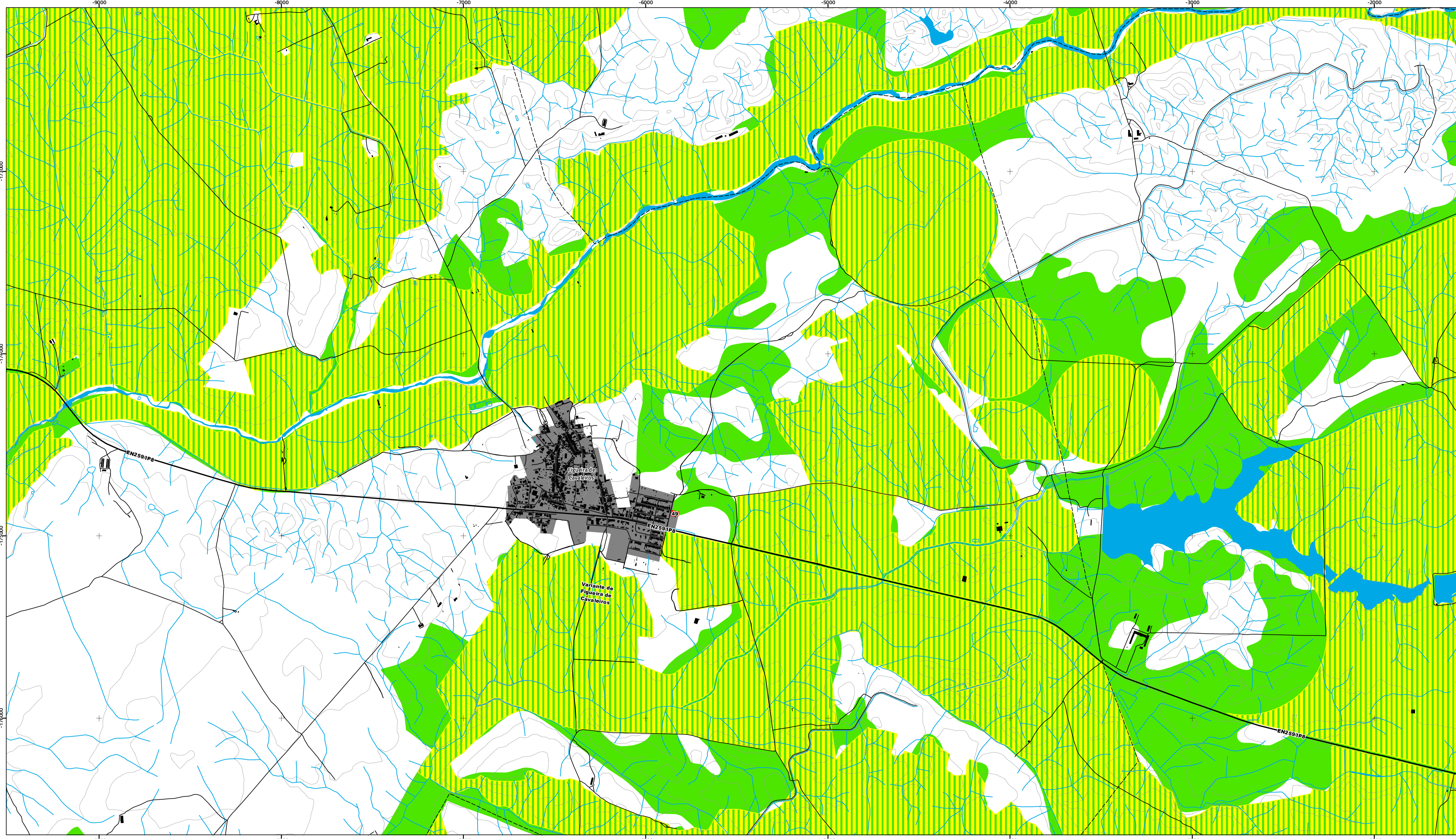
Data de edição: 14/08/2024

Folha 13

N

Escala 1:10 000





Área de intervenção de IGT em vigor

- PEOT
  - PTAM
- Proposta de RAN**
- Aproveitamentos hidroagrícolas
  - Proposta de RAN
  - Propostas de exclusão

**Classificação do solo**

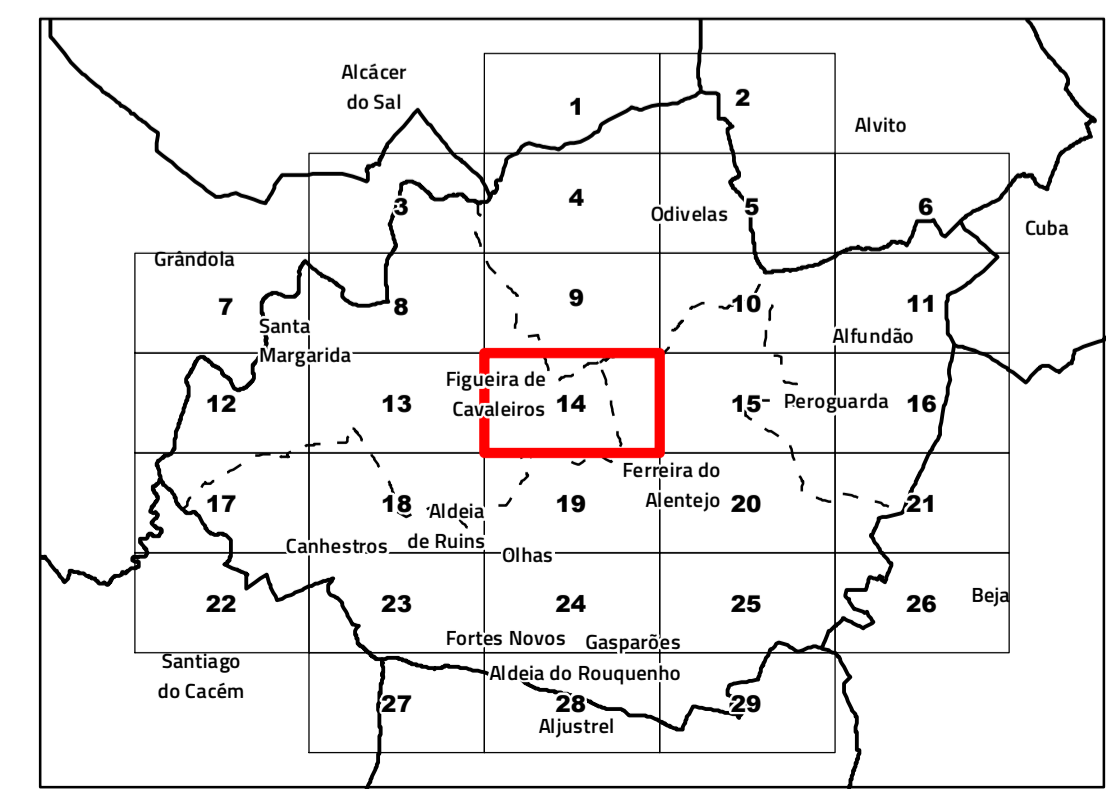
- Solo urbano

**Rede rodoviária**

- Rede nacional e regional
- Rede municipal

Carta base

- Altimetria
  - Outros caminhos
  - Cursos e linhas de água
  - Leitos e planos de água
  - Edifícios
- Limites administrativos (CAOP 2022)**
- Concelho
  - Freguesia
  - Toponímia



**Câmara Municipal de Ferreira do Alentejo**

---

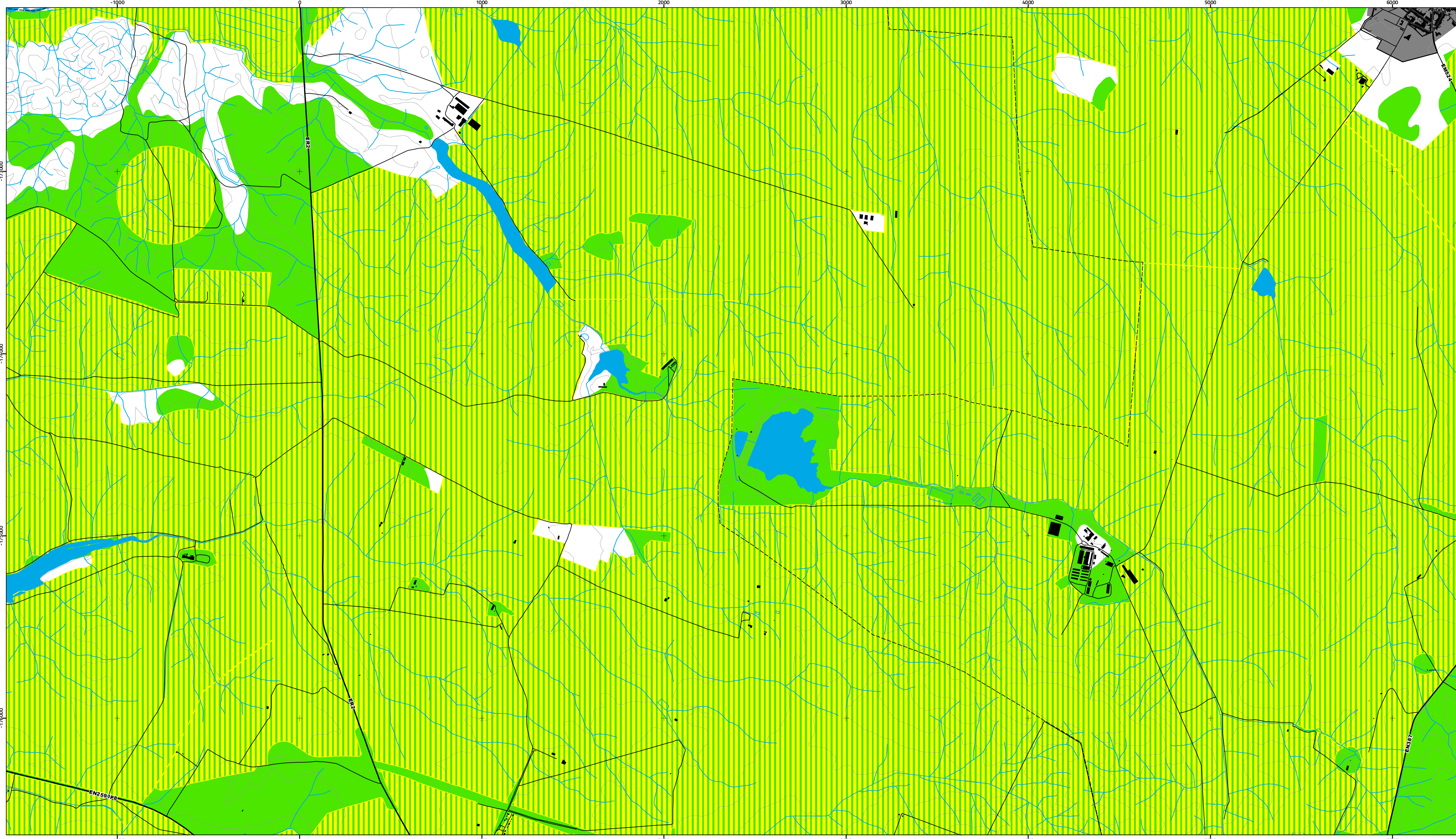
**Revisão do Plano Diretor Municipal**  
VIII.2. Proposta de exclusões da RAN bruta

Folha 14

---

Cartografia de Referência para elaboração da Carta Base: 1:10 000 (SCN 10K)  
Entidade proprietária: AMBAAL  
Entidade produtora: Infoportugal SA  
Entidade responsável pela homologação: DGT  
Processo de homologação nº 70 de 16-04-2010  
Sistema de referência: PT-TM06/ETRS89 - European Terrestrial Reference System 1989;  
Datum Altimétrico: Cascais  
Exatidão posicional: Planimetria <=1,5 m; Altimetria <=1,7 m  
Exatidão temática: igual a 95% na completude e classificação  
Precisão posicional nominal da saída gráfica: <=2,3 m  
Limites administrativos: Carta Administrativa Oficial de Portugal versão 2022, PT-TM06/ETRS89.  
Data de edição: 14/08/2024

**RTGeo**  
Planeamento e Ordenamento do Território



Área de intervenção de IGT em vigor

- PEOT
- PTAM

Proposta de RAN

- Aproveitamentos hidroagrícolas
- Proposta de RAN
- Propostas de exclusão

Classificação do solo

- Solo urbano

Rede rodoviária

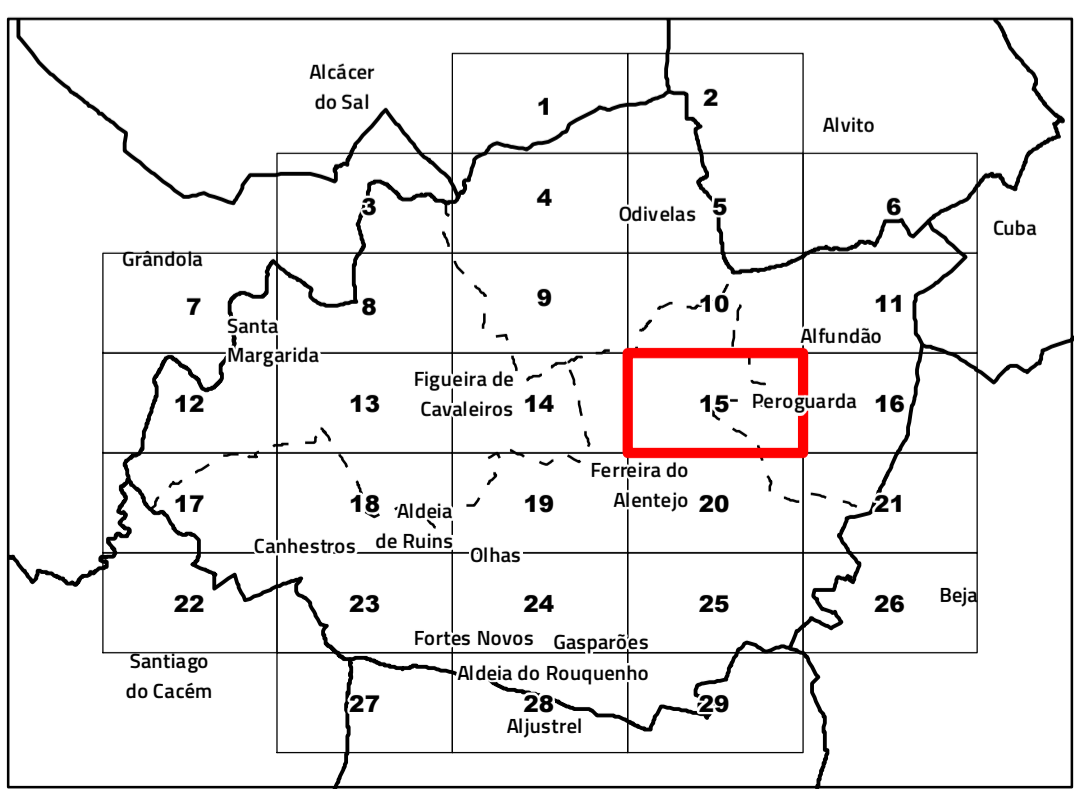
- Rede nacional e regional
- Rede municipal


Carta base

- Altimetria
- Outros caminhos
- Cursos e linhas de água
- Leitos e planos de água
- Edifícios

Limites administrativos (CAOP 2022)

- Concelho
- Freguesia
- Toponímia





## Câmara Municipal de Ferreira do Alentejo

---

**Revisão do Plano Diretor Municipal**

**VIII.2. Proposta de exclusões da RAN bruta**

Cartografia de Referência para elaboração da Carta Base: 1:10 000 (SCN 10K)

Entidade proprietária: AMBAAL

Entidade produtora: Infoportugal SA

Entidade responsável pela homologação: DGT

Processo de homologação nº 70 de 16-04-2010

Sistema de referência: PT-TM06/ETRS89 - European Terrestrial Reference System 1989;

Datum Altimétrico: Cascais

Exatidão posicional: Planimetria <=1,5 m; Altimetria <=1,7 m


Exatidão temática: igual a 95% na completude e classificação

Precisão posicional nominal da saída gráfica: <=2,3 m


Limites administrativos: Carta Administrativa Oficial de Portugal versão 2022, PT-TM06/ETRS89.

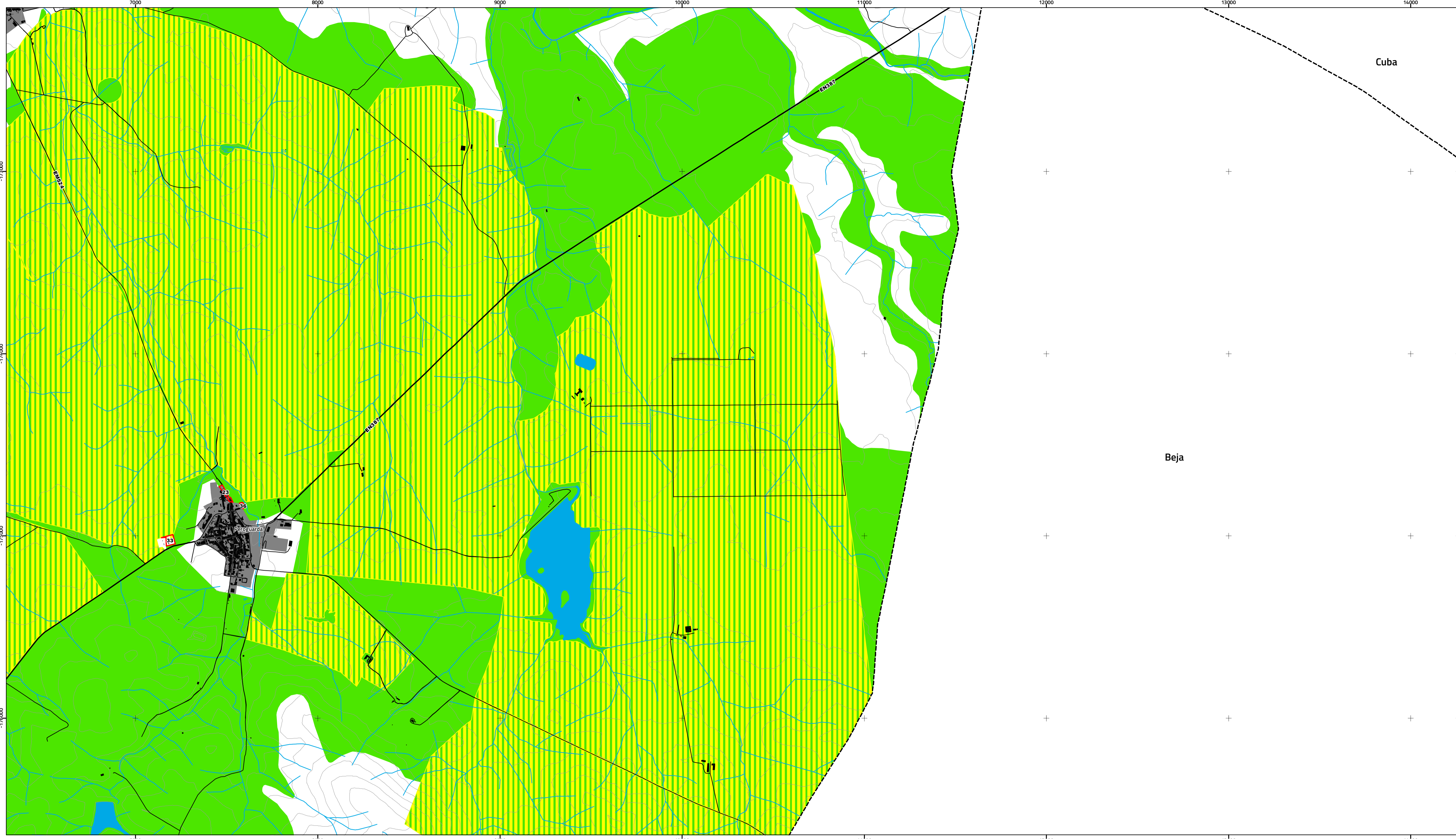
Data de edição: 14/08/2024

Folha 15



Escala 1:10 000





Área de intervenção de IGT em vigor

- PEOT
- PTAM

Proposta de RAN

- Aproveitamentos hidroagrícolas
- Proposta de RAN
- Propostas de exclusão

Classificação do solo

- Solo urbano

Rede rodoviária

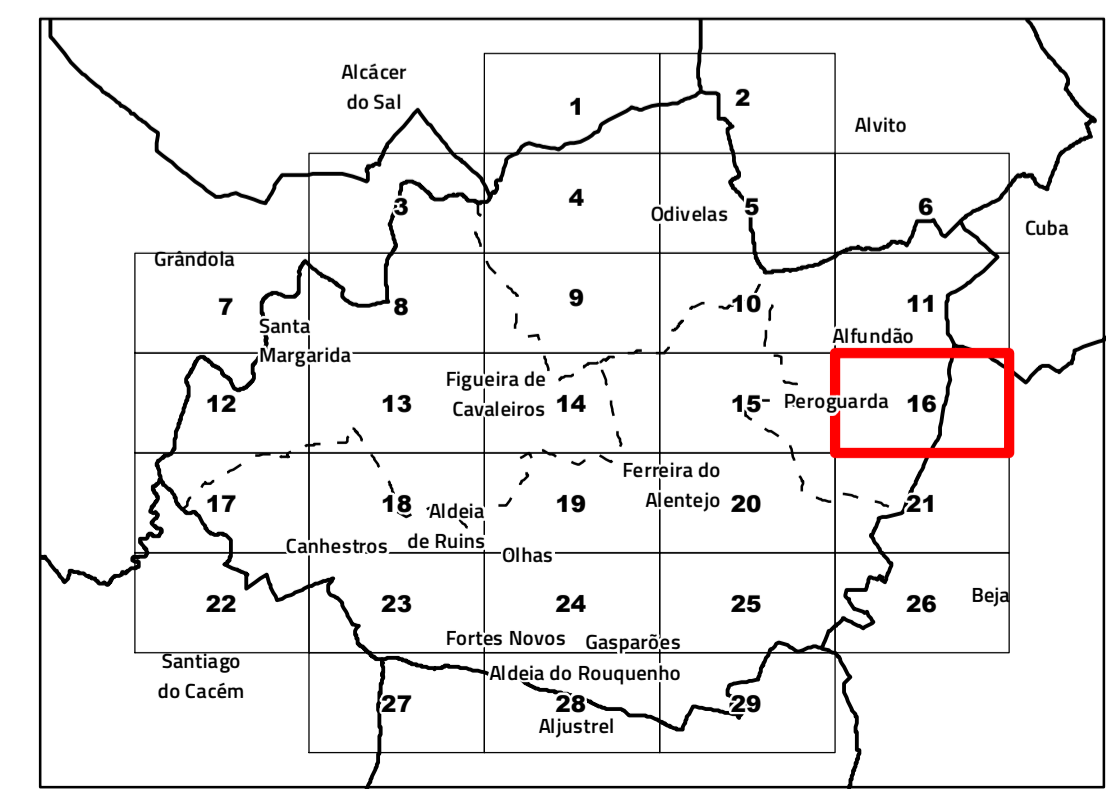
- Rede nacional e regional
- Rede municipal

Carta base

- Altimetria
- Outros caminhos
- Cursos e linhas de água
- Leitos e planos de água
- Edifícios

Limites administrativos (CAOP 2022)

- Concelho
- Freguesia
- Toponímia





## Câmara Municipal de Ferreira do Alentejo

---

**Revisão do Plano Diretor Municipal**  
VIII.2. Proposta de exclusões da RAN bruta

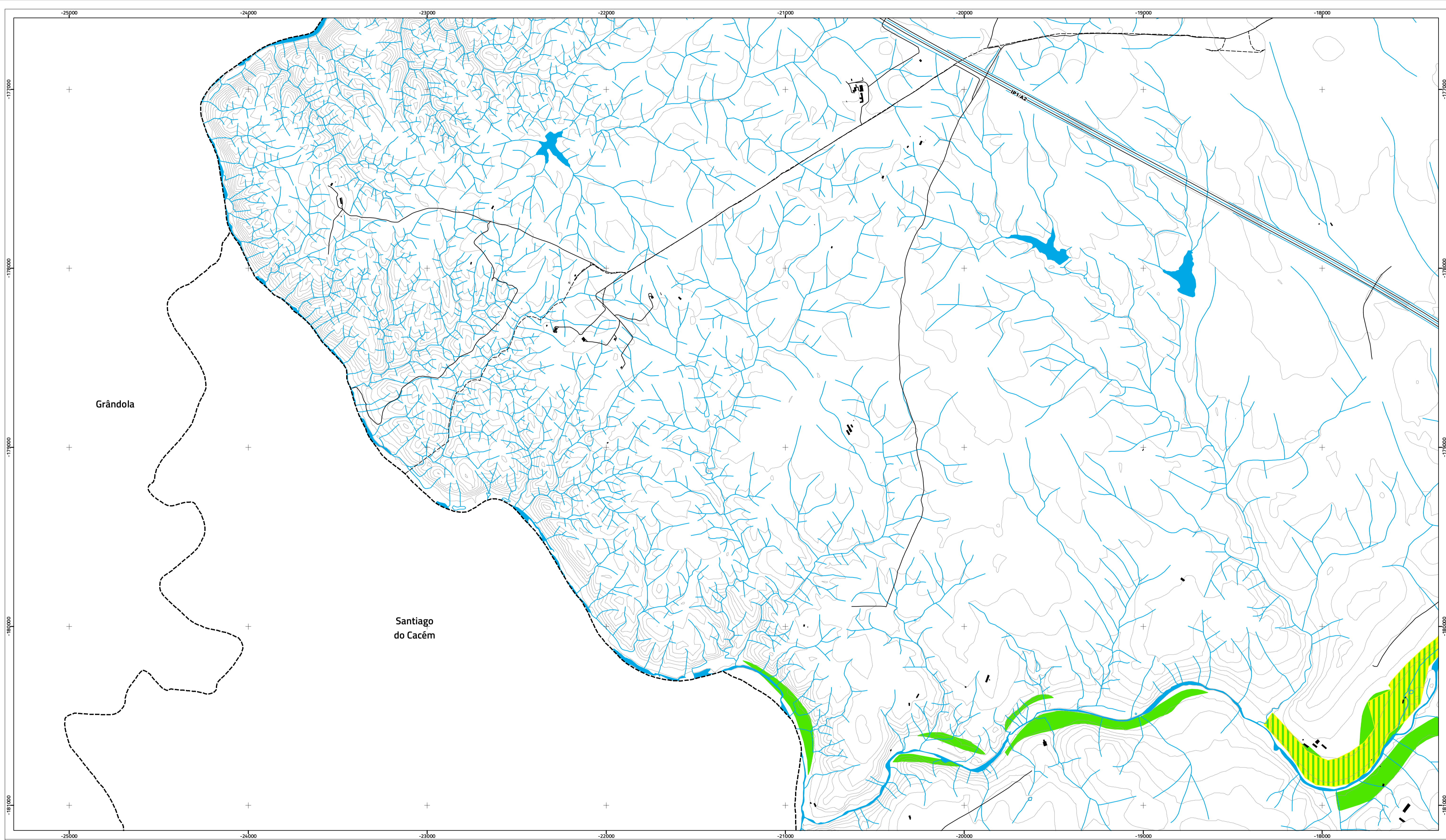
Cartografia de Referência para elaboração da Carta Base: 1:10 000 (SCN 10K)  
Entidade proprietária: AMBAAL  
Entidade produtora: Infoportugal SA  
Entidade responsável pela homologação: DGT  
Processo de homologação nº 70 de 16-04-2010  
Sistema de referência: PT-TM06/ETRS89 - European Terrestrial Reference System 1989;  
Datum Altimétrico: Cascais  
Exatidão posicional: Planimetria <=1,5 m; Altimetria <=1,7 m  
Exatidão temática: igual a 95% na completude e classificação  
Precisão posicional nominal da saída gráfica: <=2,3 m  
Limites administrativos: Carta Administrativa Oficial de Portugal versão 2022, PT-TM06/ETRS89.  
Data de edição: 14/08/2024

Folha 16









Área de intervenção de IGT em vigor

- PEOT
- PTAM

Proposta de RAN

- Aproveitamentos hidroagrícolas
- Proposta de RAN
- Propostas de exclusão

Classificação do solo

- Solo urbano

Rede rodoviária

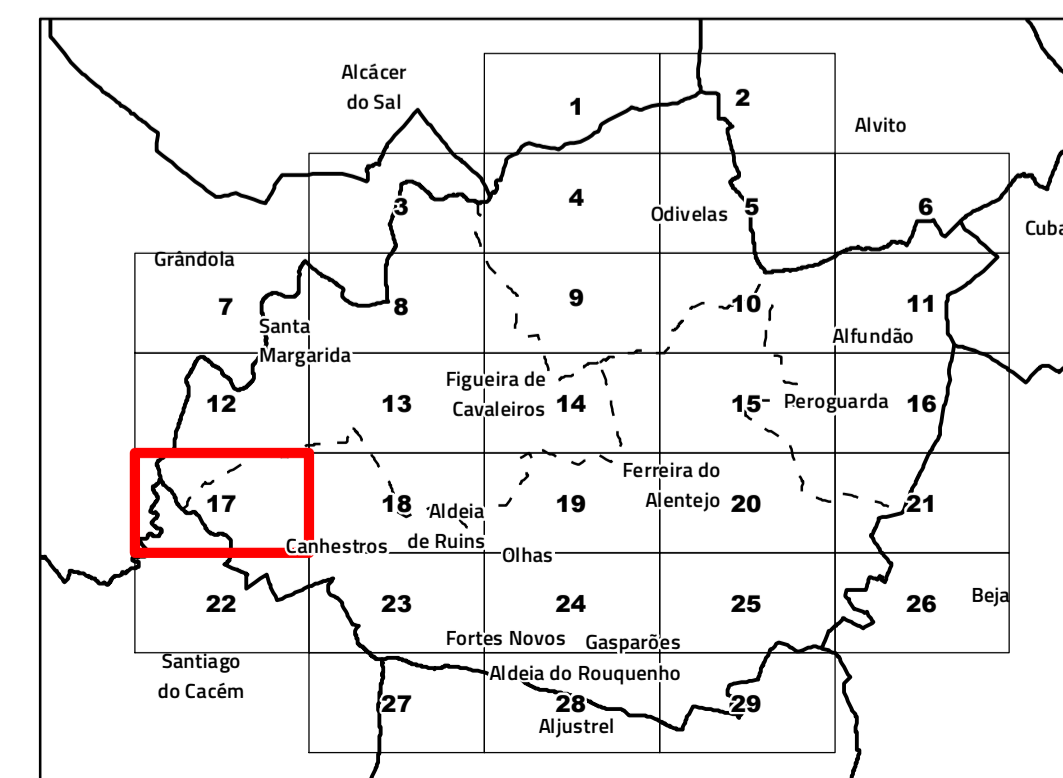
- Rede nacional e regional
- Rede municipal


Carta base

- Altimetria
- Outros caminhos
- Cursos e linhas de água
- Leitos e planos de água
- Edifícios

Limites administrativos (CAOP 2022)

- Concelho
- Freguesia
- Toponímia






## Câmara Municipal de Ferreira do Alentejo

---


**Revisão do Plano Diretor Municipal**  
VIII.2. Proposta de exclusões da RAN bruta

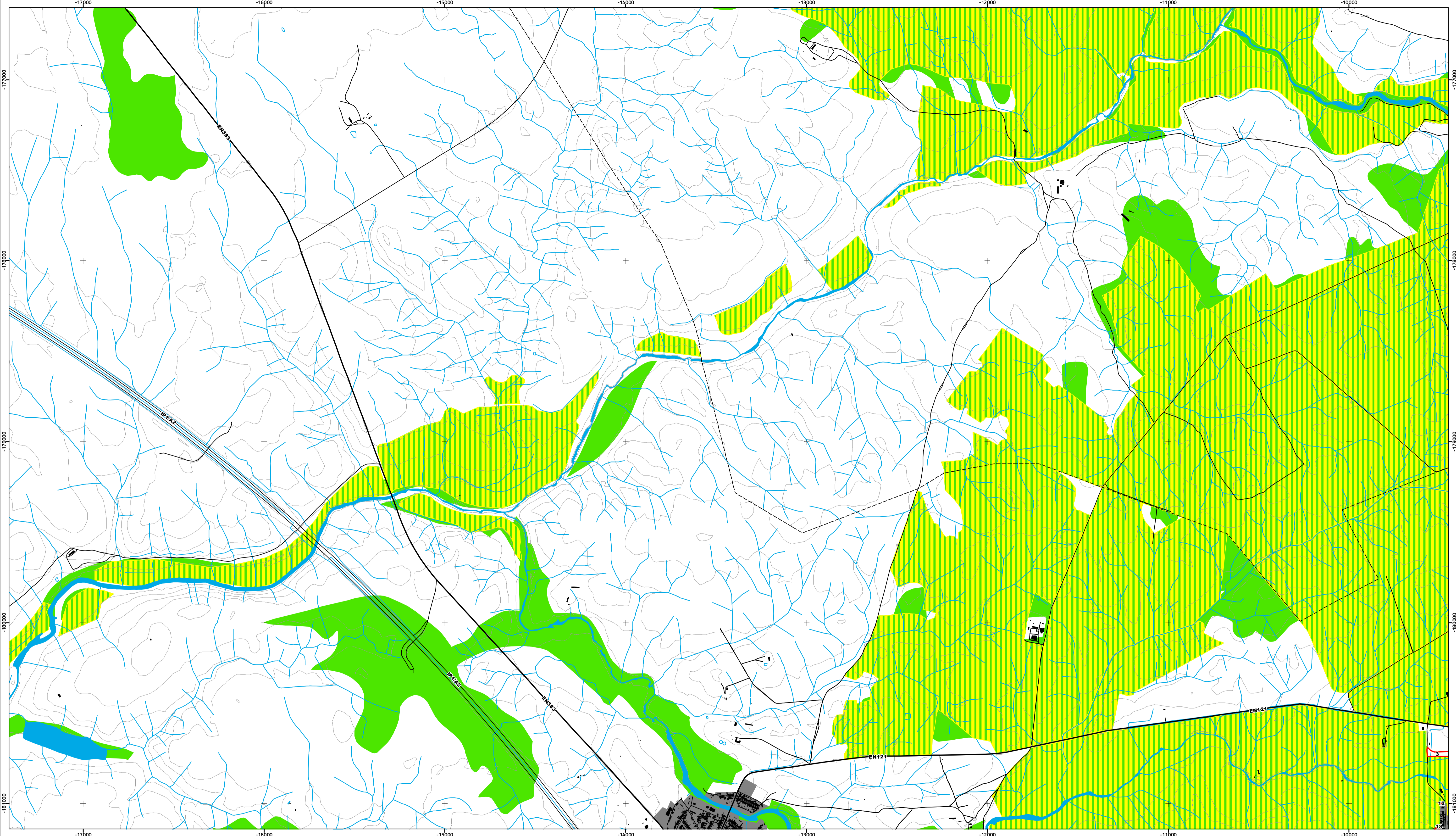
Cartografia de Referência para elaboração da Carta Base: 1:10 000 (SCN 10K)  
Entidade proprietária: AMBAAL  
Entidade produtora: Infoportugal SA  
Entidade responsável pela homologação: DGT  
Processo de homologação nº 70 de 16-04-2010  
Sistema de referência: PT-TM06/ETRS89 - European Terrestrial Reference System 1989;  
Datum Altimétrico: Cascais  
Exatidão posicional: Planimetria <=1,5 m; Altimetria <=1,7 m  
Exatidão temática: igual a 95% na completude e classificação  
Precisão posicional nominal da saída gráfica: <=2,3 m  
Limites administrativos: Carta Administrativa Oficial de Portugal versão 2022, PT-TM06/ETRS89.  
Data de edição: 14/08/2024

Folha 17








Escala 1:10 000








Área de intervenção de IGT em vigor

-  PEOT
-  PTAM
- Proposta de RAN**
-  Aproveitamentos hidroagrícolas
-  Proposta de RAN
-  Propostas de exclusão









Classificação do solo

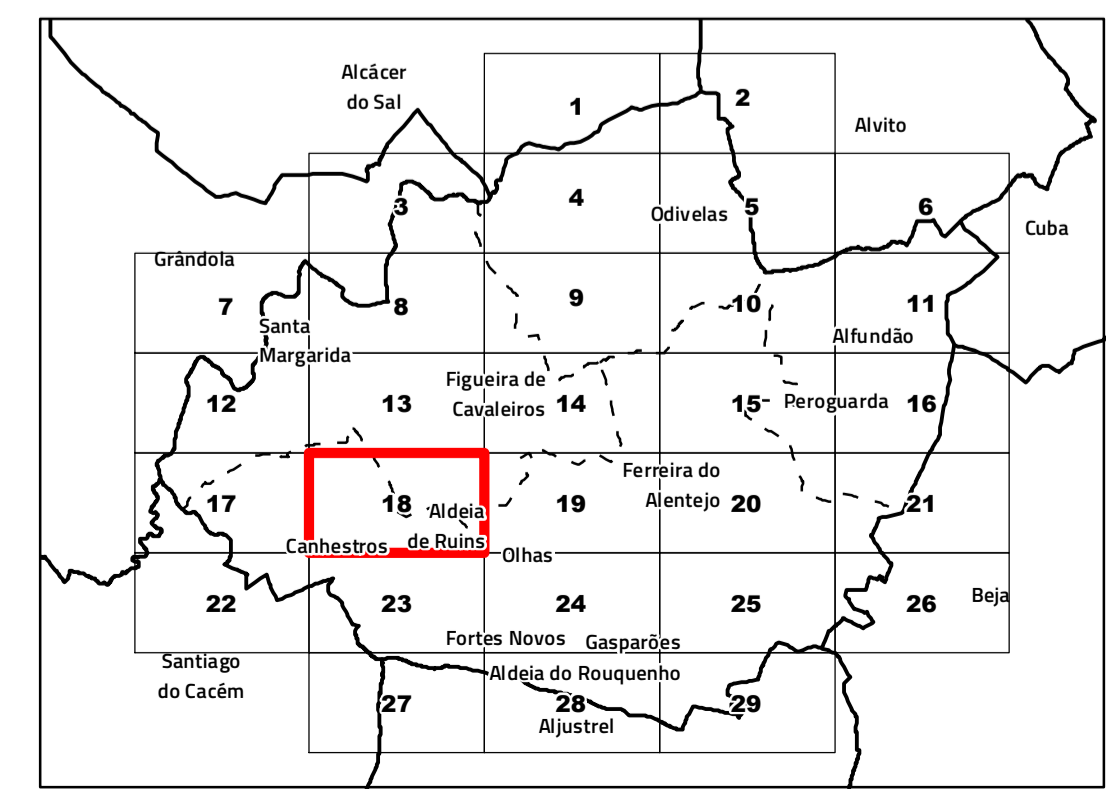
-  Solo urbano


Rede rodoviária

-  Rede nacional e regional
-  Rede municipal

Carta base

-  Altimetria
-  Outros caminhos
-  Cursos e linhas de água
-  Leitos e planos de água
-  Edifícios
- Limites administrativos (CAOP 2022)**
-  Concelho
-  Freguesia
-  Toponímia





**Câmara Municipal de Ferreira do Alentejo**

---

**Revisão do Plano Diretor Municipal**

**VIII.2. Proposta de exclusões da RAN bruta**

Cartografia de Referência para elaboração da Carta Base: 1:10 000 (SCN 10K)

Entidade proprietária: AMBAAL

Entidade produtora: Infoportugal SA

Entidade responsável pela homologação: DGT

Processo de homologação nº 70 de 16-04-2010

Sistema de referência: PT-TM06/ETRS89 - European Terrestrial Reference System 1989;

Datum Altimétrico: Cascais

Exatidão posicional: Planimetria <=1,5 m; Altimetria <=1,7 m


Exatidão temática: igual a 95% na completude e classificação

Precisão posicional nominal da saída gráfica: <=2,3 m


Limites administrativos: Carta Administrativa Oficial de Portugal versão 2022, PT-TM06/ETRS89.

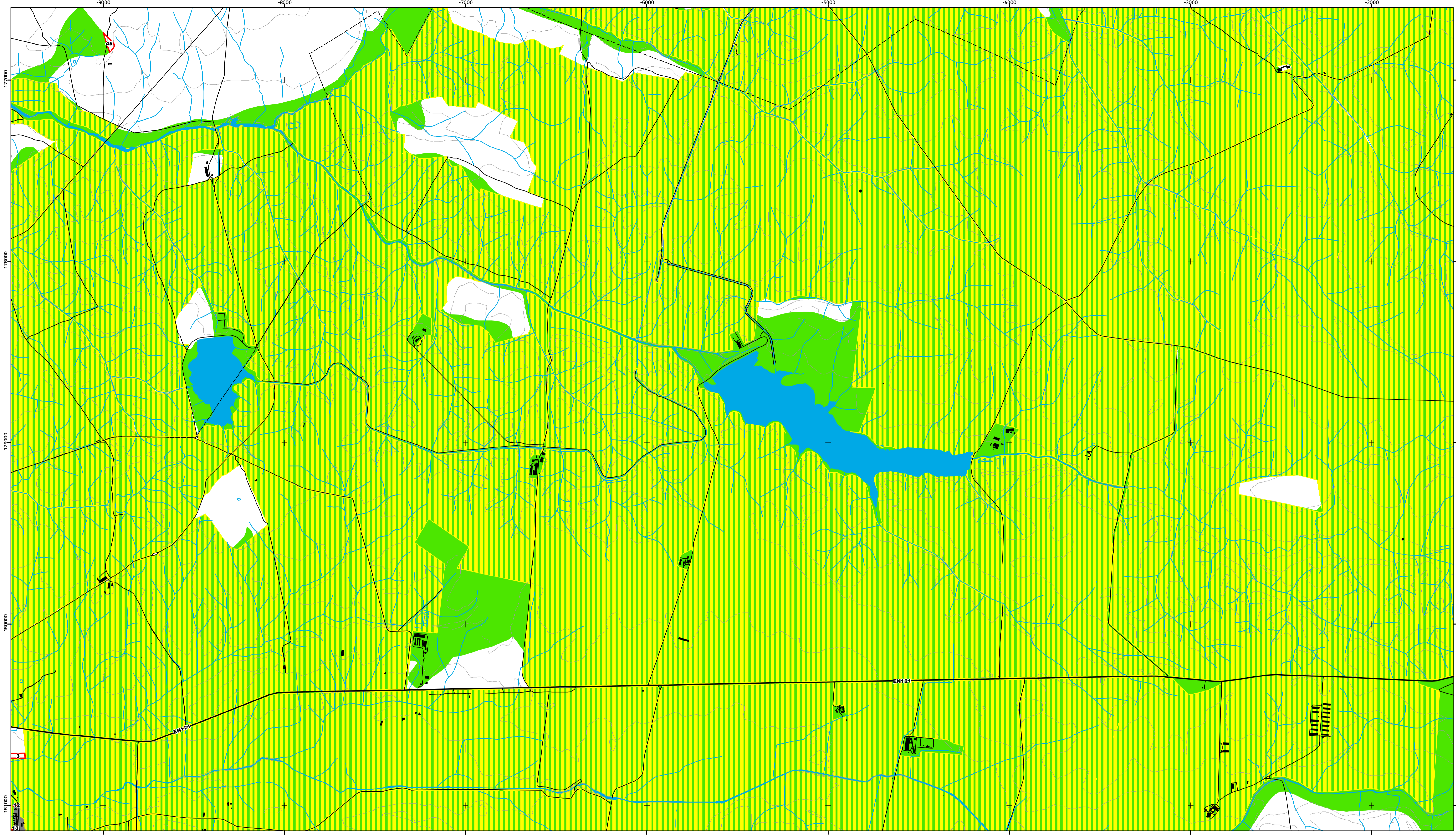
Data de edição: 14/08/2024

Folha 18



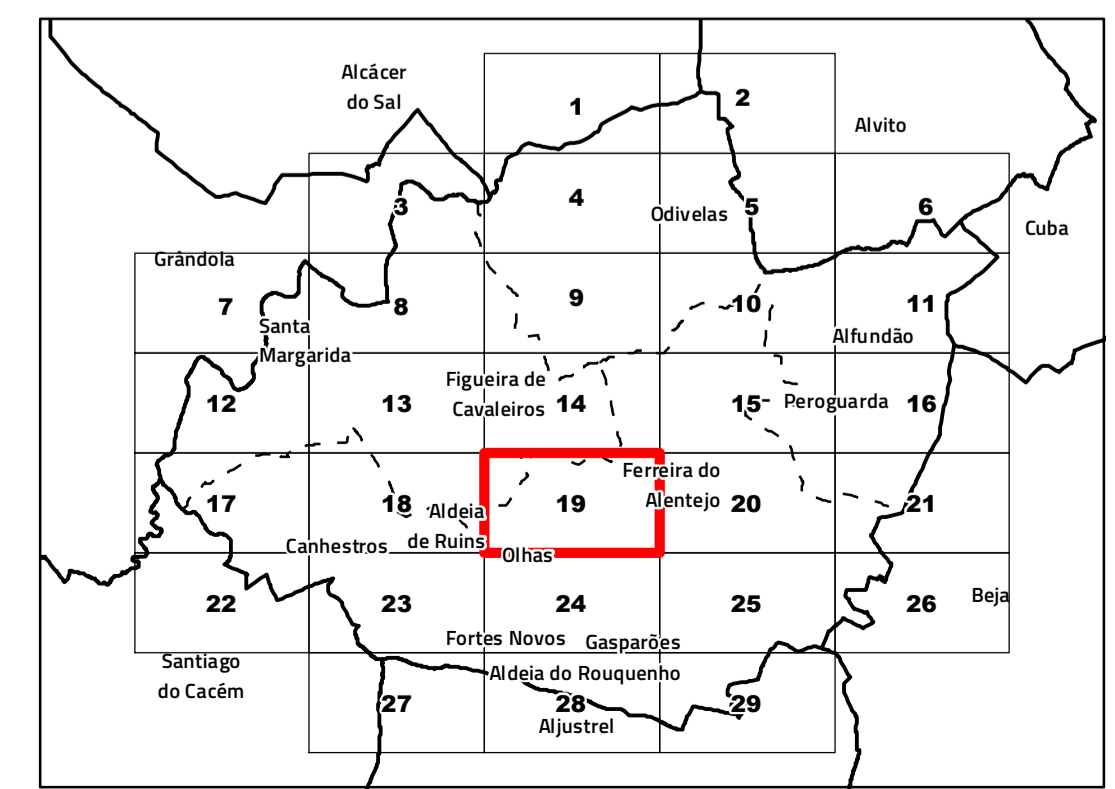
Escala 1:10 000






- Área de intervenção de IGT em vigor**
- PEOT
  - PTAM
- Proposta de RAN**
- Aproveitamentos hidroagrícolas
  - Proposta de RAN
  - Propostas de exclusão
- Classificação do solo**
- Solo urbano
- Rede rodoviária**
- Rede nacional e regional
  - Rede municipal

- Carta base**
- Altimetria
  - Outros caminhos
  - Cursos e linhas de água
  - Leitos e planos de água
  - Edifícios
- Limites administrativos (CAOP 2022)**
- Concelho
  - Freguesia
  - Toponímia





## Câmara Municipal de Ferreira do Alentejo

---

**Revisão do Plano Diretor Municipal**

**VIII.2. Proposta de exclusões da RAN bruta**

Cartografia de Referência para elaboração da Carta Base: 1:10 000 (SCN 10K)

Entidade proprietária: AMBAAL

Entidade produtora: Infoportugal SA

Entidade responsável pela homologação: DGT

Processo de homologação nº 70 de 16-04-2010

Sistema de referência: PT-TM06/ETRS89 - European Terrestrial Reference System 1989;

Datum Altimétrico: Cascais

Exatidão posicional: Planimetria <=1,5 m; Altimetria <=1,7 m

Exatidão temática: igual a 95% na completude e classificação

Precisão posicional nominal da saída gráfica: <=2,3 m


Limites administrativos: Carta Administrativa Oficial de Portugal versão 2022, PT-TM06/ETRS89.

Data de edição: 14/08/2024

Folha 19

N

Escala 1:10 000





Área de intervenção de IGT em vigor

- PEOT
  - PTAM
- Proposta de RAN**
- Aproveitamentos hidroagrícolas
  - Proposta de RAN
  - Propostas de exclusão

**Classificação do solo**

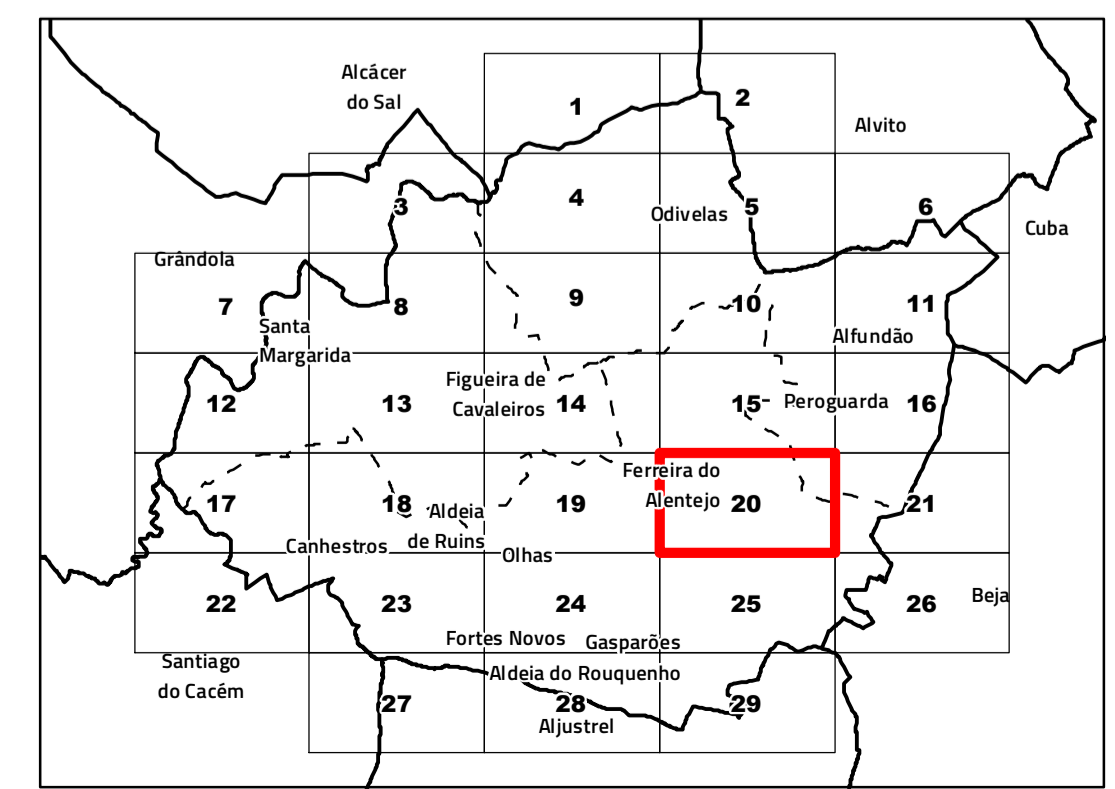
- Solo urbano


**Rede rodoviária**

- Rede nacional e regional
- Rede municipal

Carta base

- Altimetria
  - Outros caminhos
  - Cursos e linhas de água
  - Leitos e planos de água
  - Edifícios
- Limites administrativos (CAOP 2022)
- Concelho
  - Freguesia
  - Toponímia





## Câmara Municipal de Ferreira do Alentejo

---

**Revisão do Plano Diretor Municipal**

**VIII.2. Proposta de exclusões da RAN bruta**

Cartografia de Referência para elaboração da Carta Base: 1:10 000 (SCN 10K)

Entidade proprietária: AMBAAL

Entidade produtora: Infoportugal SA

Entidade responsável pela homologação: DGT

Processo de homologação nº 70 de 16-04-2010

Sistema de referência: PT-TM06/ETRS89 - European Terrestrial Reference System 1989;

Datum Altimétrico: Cascais

Exatidão posicional: Planimetria <=1,5 m; Altimetria <=1,7 m


Exatidão temática: igual a 95% na completude e classificação

Precisão posicional nominal da saída gráfica: <=2,3 m


Limites administrativos: Carta Administrativa Oficial de Portugal versão 2022, PT-TM06/ETRS89.

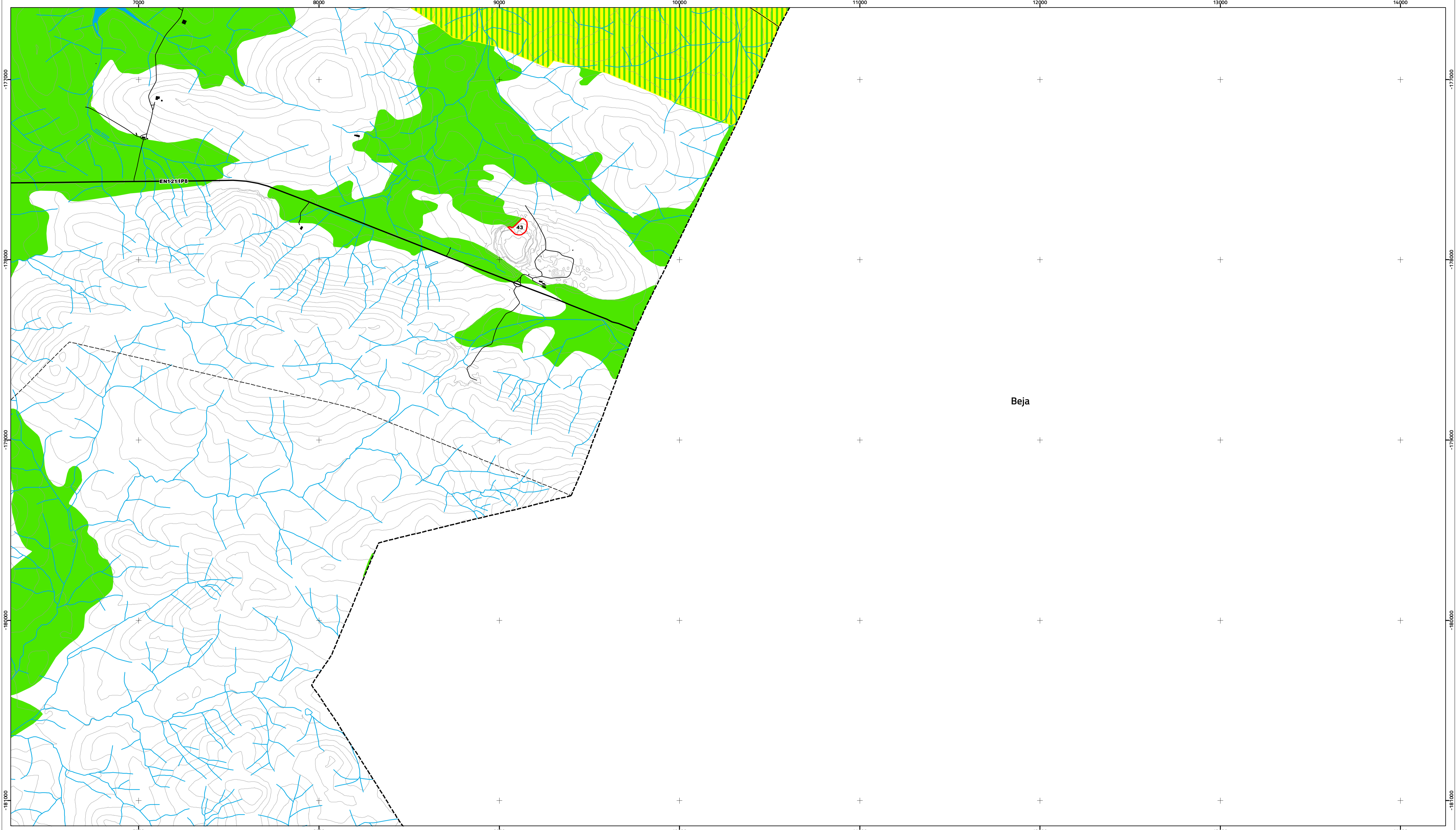
Data de edição: 14/08/2024

Folha 20



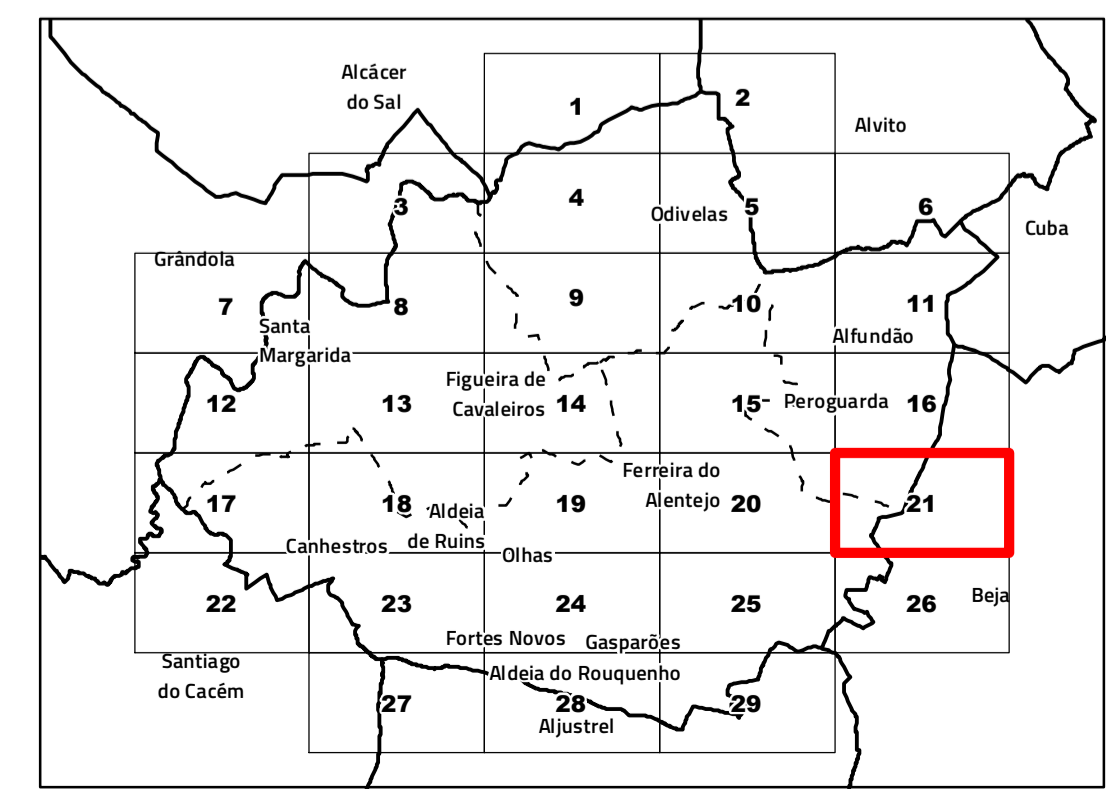
Escala 1:10 000





- Área de intervenção de IGT em vigor**
- PEOT
  - PTAM
- Proposta de RAN**
- Aproveitamentos hidroagrícolas
  - Proposta de RAN
  - Propostas de exclusão
- Classificação do solo**
- Solo urbano
- Rede rodoviária**
- Rede nacional e regional
  - Rede municipal

- Carta base**
- Altimetria
  - Outros caminhos
  - Cursos e linhas de água
  - Leitos e planos de água
  - Edifícios
- Limites administrativos (CAOP 2022)**
- Concelho
  - Freguesia
  - Toponímia





## Câmara Municipal de Ferreira do Alentejo

---

**Revisão do Plano Diretor Municipal**

**VIII.2. Proposta de exclusões da RAN bruta**

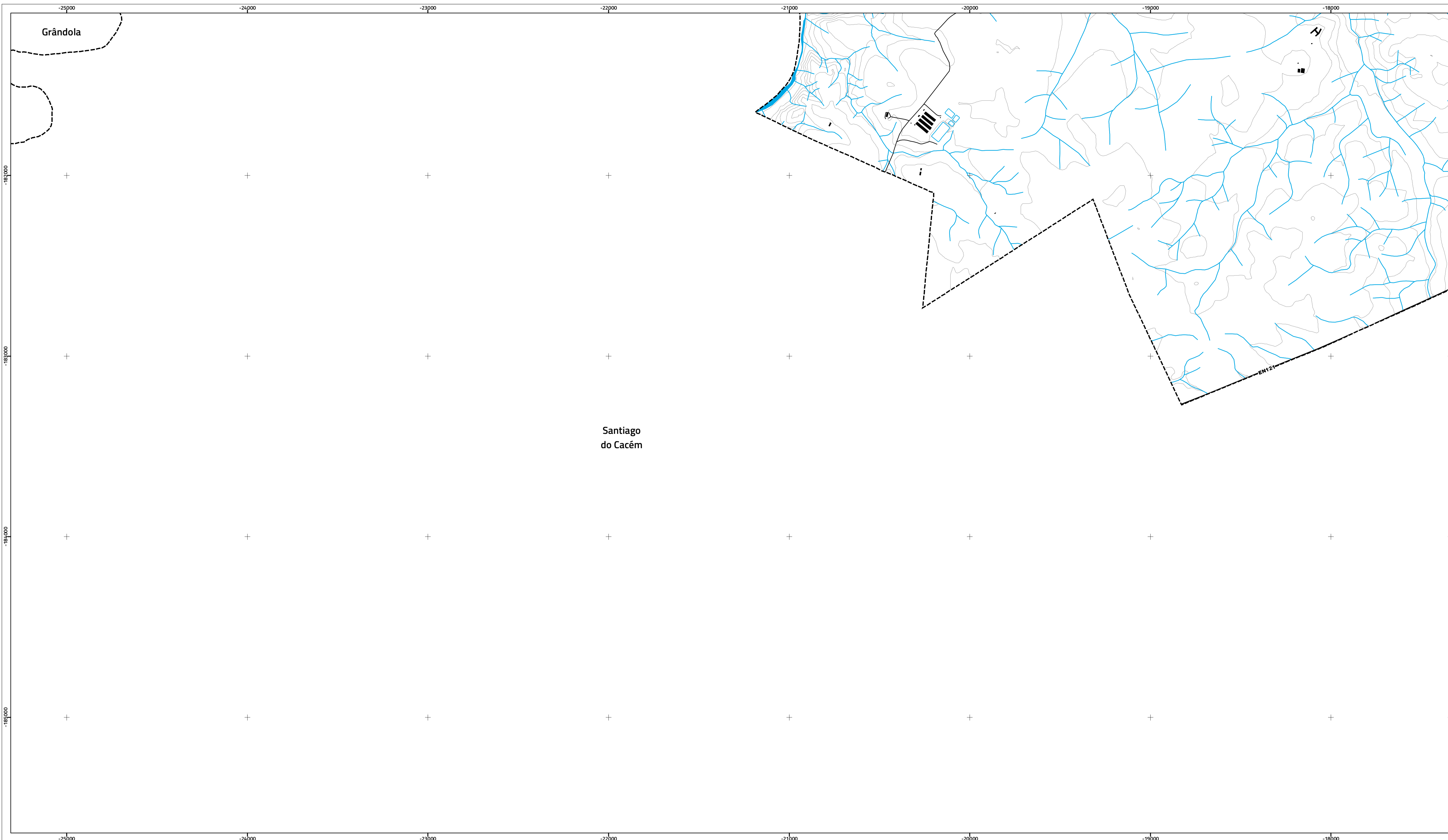
Cartografia de Referência para elaboração da Carta Base: 1:10 000 (SCN 10K)  
 Entidade proprietária: AMBAAL  
 Entidade produtora: Infoportugal SA  
 Entidade responsável pela homologação: DGT  
 Processo de homologação nº 70 de 16-04-2010  
 Sistema de referência: PT-TM06/ETRS89 - European Terrestrial Reference System 1989;  
 Datum Altimétrico: Cascais  
 Exatidão posicional: Planimetria <=1,5 m; Altimetria <=1,7 m  
 Exatidão temática: igual a 95% na completude e classificação  
 Precisão posicional nominal da saída gráfica: <=2,3 m  
 Limites administrativos: Carta Administrativa Oficial de Portugal versão 2022, PT-TM06/ETRS89.  
 Data de edição: 14/08/2024

Folha 21

Escala 1:10 000







**Área de intervenção de IGT em vigor**

- PEOT
- PTAM

**Proposta de RAN**

- Aproveitamentos hidroagrícolas
- Proposta de RAN
- Propostas de exclusão

**Classificação do solo**

- Solo urbano

**Rede rodoviária**

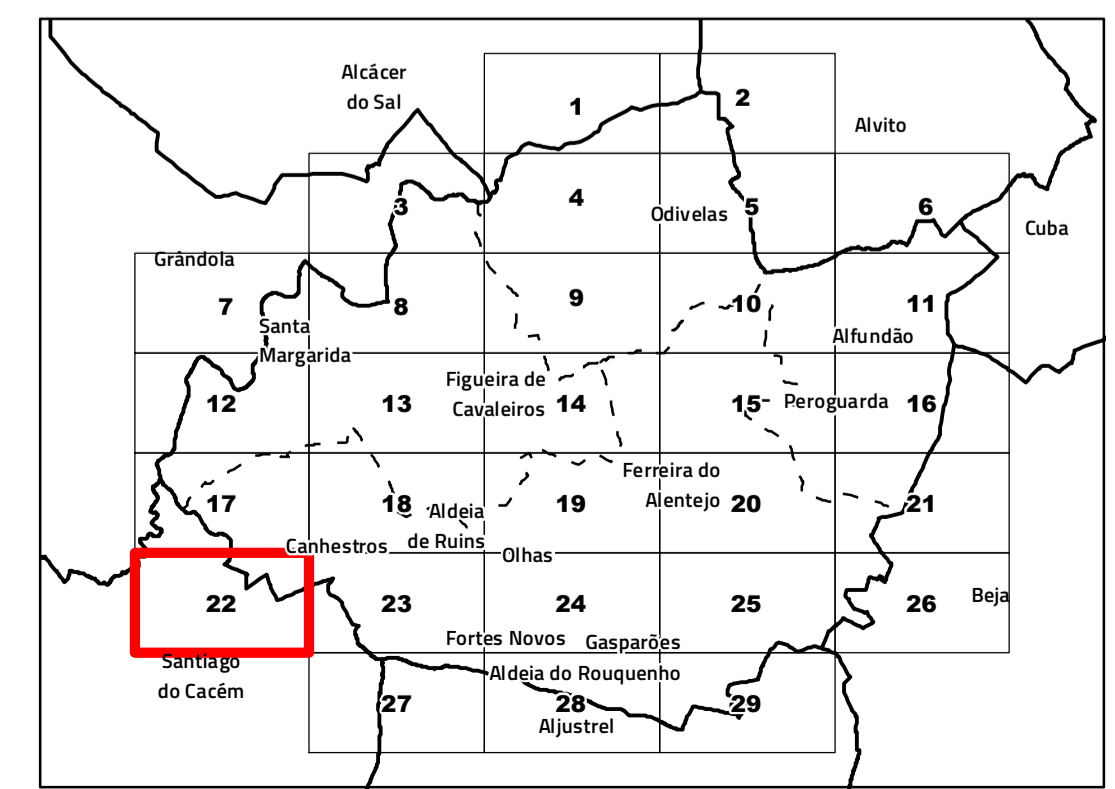
- Rede nacional e regional
- Rede municipal

**Carta base**

- Altimetria
- Outros caminhos
- Cursos e linhas de água
- Leitos e planos de água
- Edifícios

**Limites administrativos (CAOP 2022)**

- Concelho
- Freguesia
- Toponímia





**Câmara Municipal de Ferreira do Alentejo**

---

**Revisão do Plano Diretor Municipal**  
VIII.2. Proposta de exclusões da RAN bruta

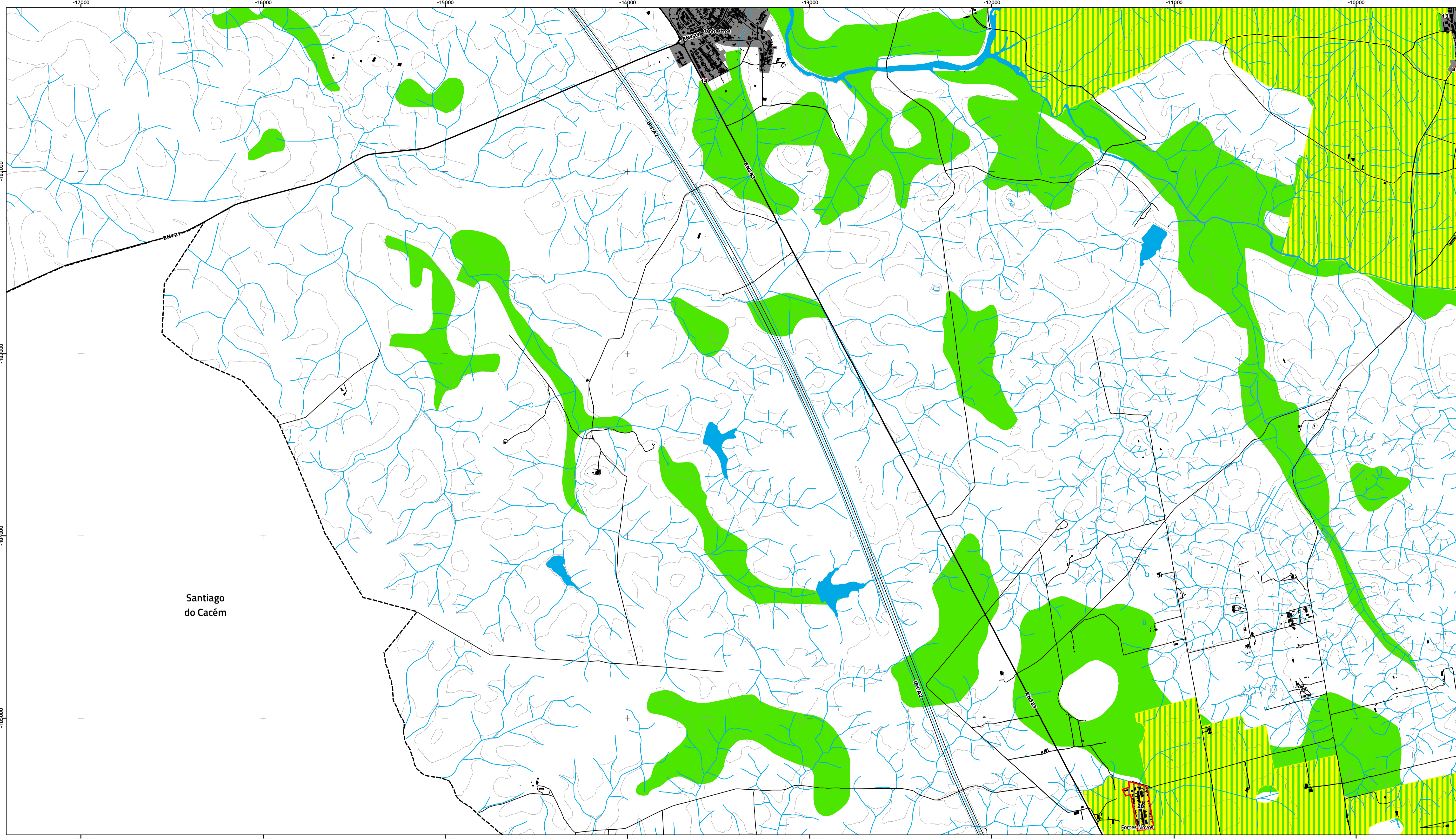
Cartografia de Referência para elaboração da Carta Base: 1:10 000 (SCN 10K)  
Entidade proprietária: AMBAAL  
Entidade produtora: Infoportugal SA  
Entidade responsável pela homologação: DGT  
Processo de homologação nº 70 de 16-04-2010  
Sistema de referência: PT-TM06/ETRS89 - European Terrestrial Reference System 1989;  
Datum Altimétrico: Cascais  
Exatidão posicional: Planimetria <=1,5 m; Altimetria <=1,7 m  
Exatidão temática: igual a 95% na completude e classificação  
Precisão posicional nominal da saída gráfica: <=2,3 m  
Limites administrativos: Carta Administrativa Oficial de Portugal versão 2022, PT-TM06/ETRS89.  
Data de edição: 14/08/2024

Folha 22



Escala 1:10 000





Área de intervenção de IGT em vigor

- PEOT
- PTAM

Proposta de RAN

- Aproveitamentos hidroagrícolas
- Proposta de RAN
- Propostas de exclusão

Classificação do solo

- Solo urbano

Rede rodoviária

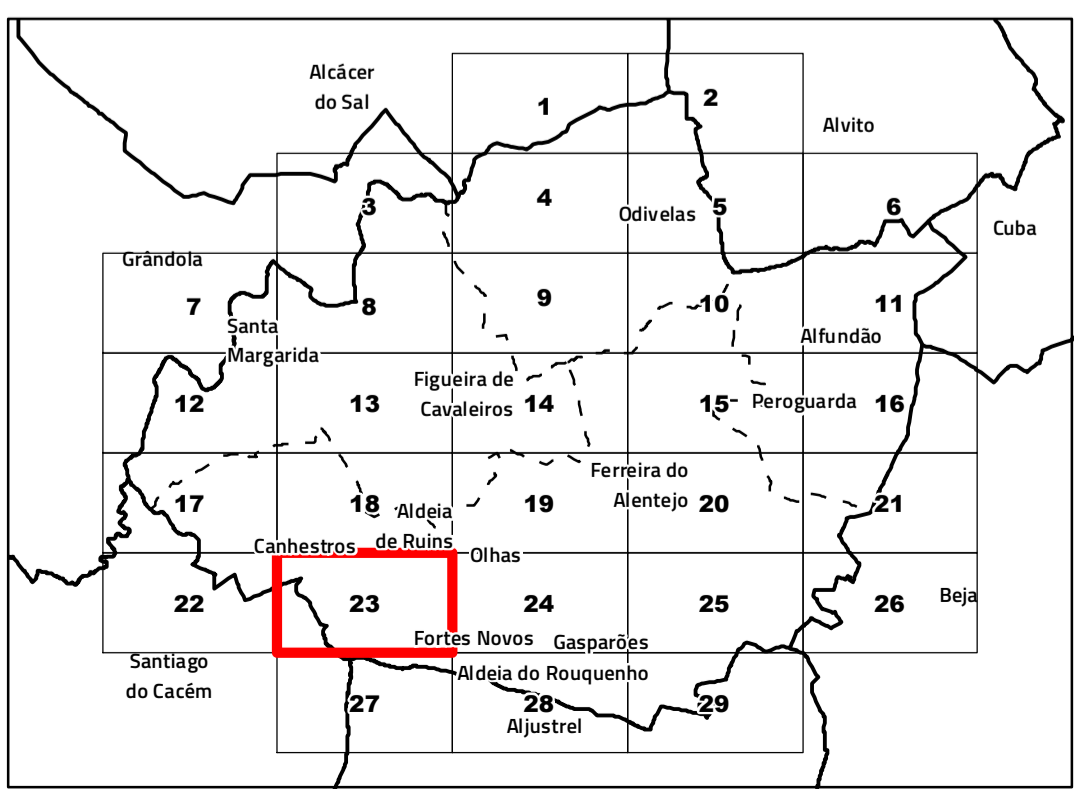
- Rede nacional e regional
- Rede municipal

Carta base

- Altimetria
- Outros caminhos
- Cursos e linhas de água
- Leitos e planos de água
- Edifícios

Limites administrativos (CAOP 2022)

- Concelho
- Freguesia
- Toponímia



**Câmara Municipal de Ferreira do Alentejo**

---

Folha 23

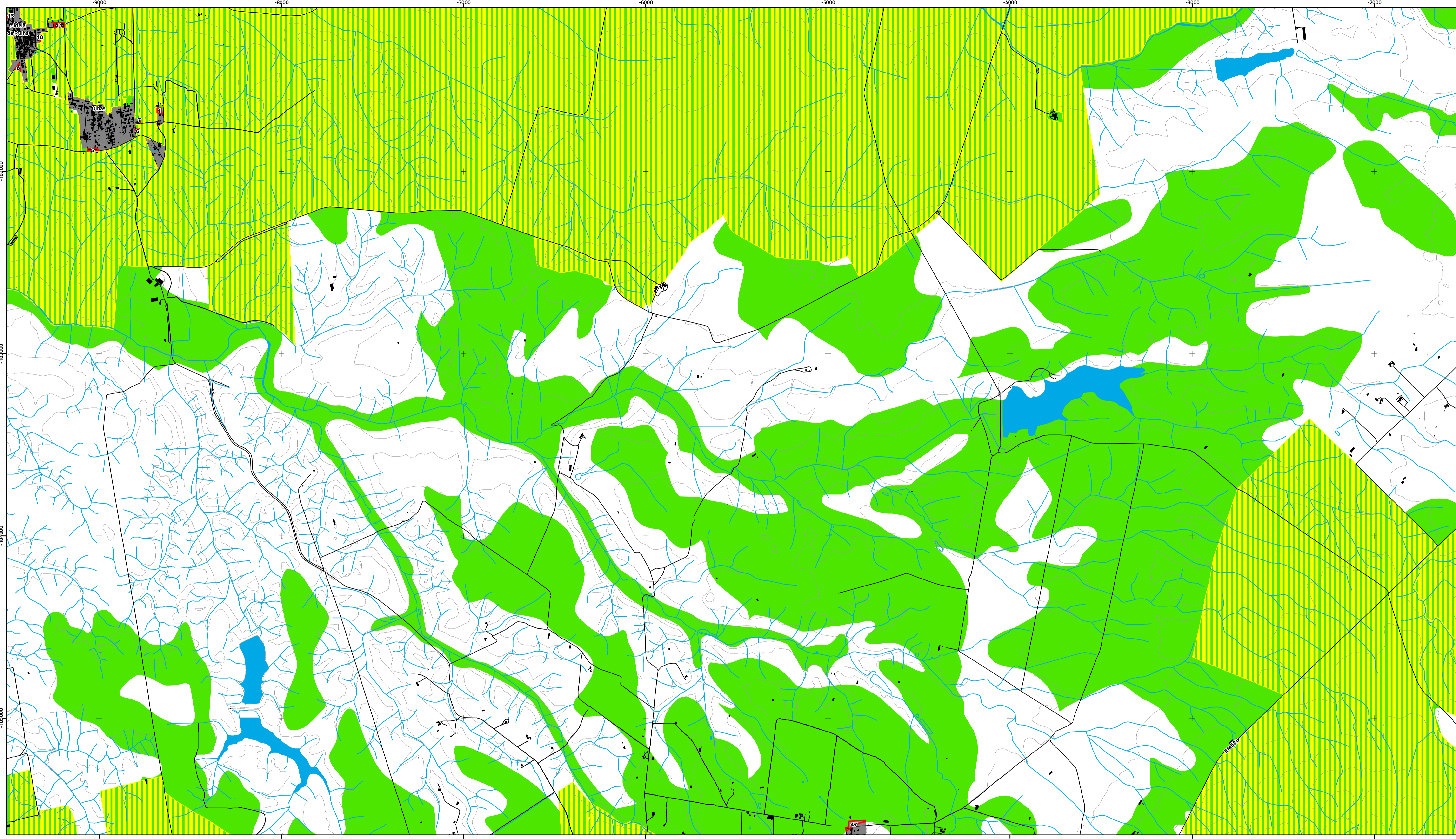
---

**Revisão do Plano Diretor Municipal**  
VIII.2. Proposta de exclusões da RAN bruta

---

Cartografia de Referência para elaboração da Carta Base: 1:10 000 (SCN 10K)  
Entidade proprietária: AMBAAL  
Entidade produtora: Infoportugal SA  
Entidade responsável pela homologação: DGT  
Processo de homologação nº 70 de 16-04-2010  
Sistema de referência: PT-TM06/ETRS89 - European Terrestrial Reference System 1989;  
Datum Altimétrico: Cascais  
Exatidão posicional: Planimetria <=1,5 m; Altimetria <=1,7 m  
Exatidão temática: igual a 95% na completude e classificação  
Precisão posicional nominal da saída gráfica: <=2,3 m  
Limites administrativos: Carta Administrativa Oficial de Portugal versão 2022, PT-TM06/ETRS89.  
Data de edição: 14/08/2024

RTGeo  
Planeamento e Ordenamento do Território



Área de intervenção de IGT em vigor

- PEOT
  - PTAM
- Proposta de RAN**
- Aproveitamentos hidroagrícolas
  - Proposta de RAN
  - Propostas de exclusão

**Classificação do solo**

- Solo urbano

**Rede rodoviária**

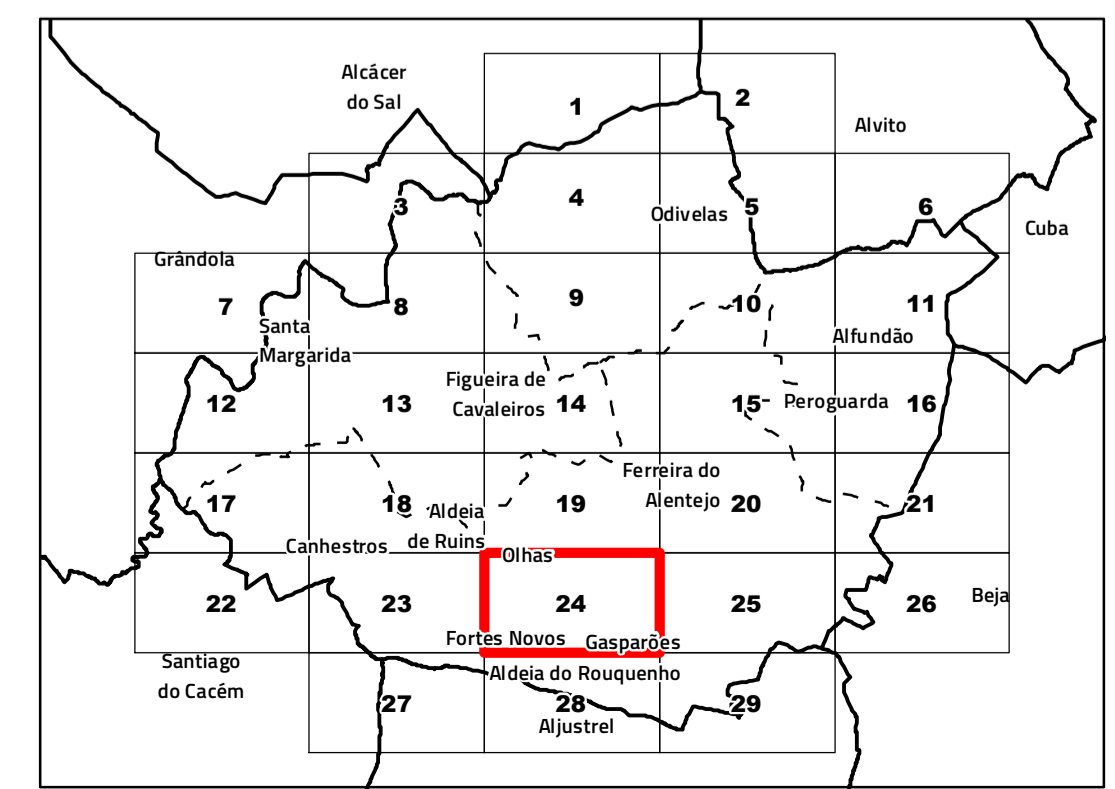
- Rede nacional e regional
- Rede municipal

Carta base

- Altimetria
- Outros caminhos
- Cursos e linhas de água
- Leitos e planos de água
- Edifícios

Limites administrativos (CAOP 2022)

- Concelho
- Freguesia
- Toponímia






## Câmara Municipal de Ferreira do Alentejo

---


**Revisão do Plano Diretor Municipal**  
VIII.2. Proposta de exclusões da RAN bruta

Cartografia de Referência para elaboração da Carta Base: 1:10 000 (SCN 10K)  
Entidade proprietária: AMBAAL  
Entidade produtora: Infoportugal SA  
Entidade responsável pela homologação: DGT  
Processo de homologação nº 70 de 16-04-2010  
Sistema de referência: PT-TM06/ETRS89 - European Terrestrial Reference System 1989;  
Datum Altimétrico: Cascais  
Exatidão posicional: Planimetria <=1,5 m; Altimetria <=1,7 m  
Exatidão temática: igual a 95% na completude e classificação  
Precisão posicional nominal da saída gráfica: <=2,3 m  
Limites administrativos: Carta Administrativa Oficial de Portugal versão 2022, PT-TM06/ETRS89.  
Data de edição: 14/08/2024

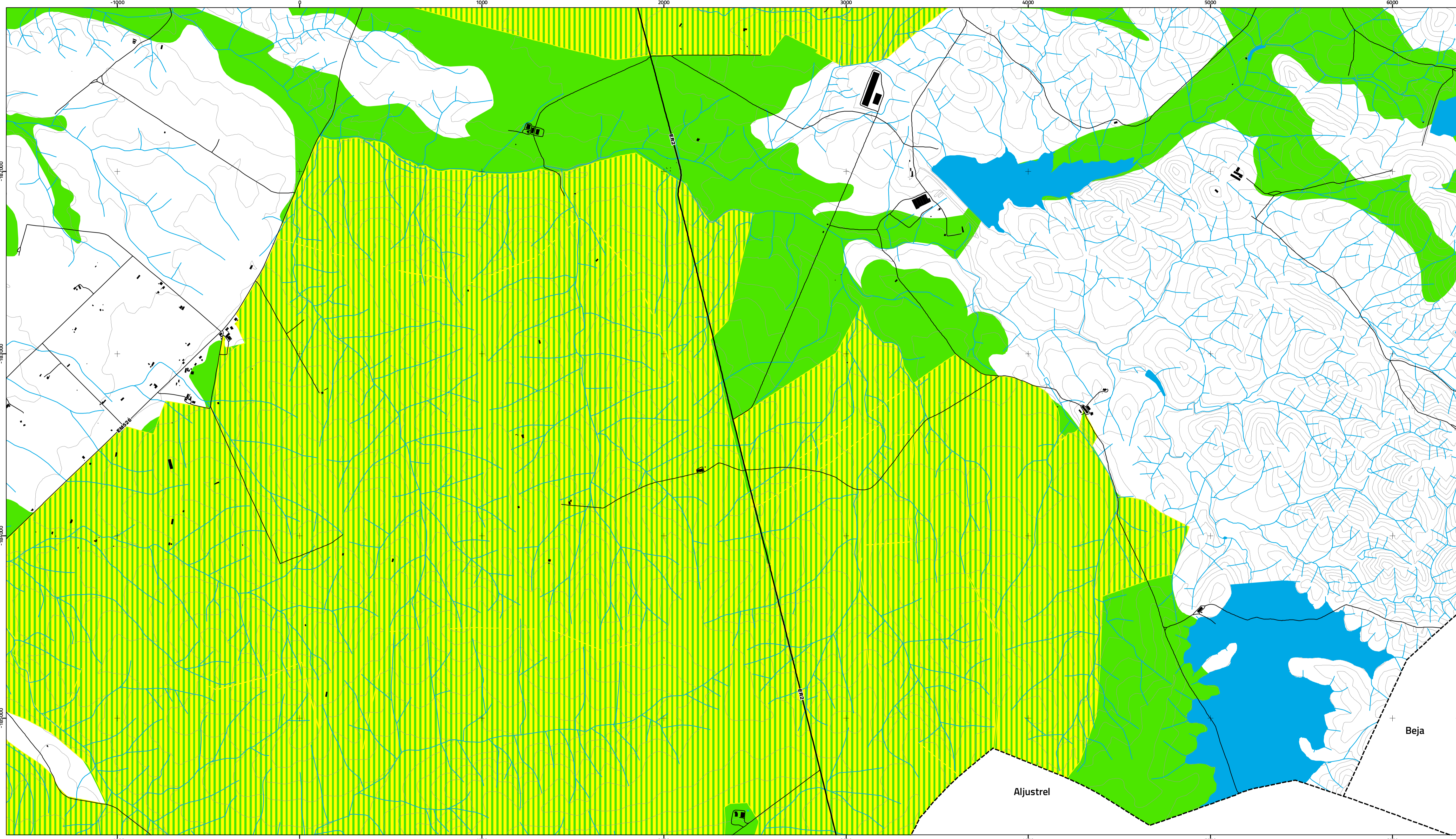
Folha 24






Escala 1:10 000









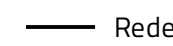
Área de intervenção de IGT em vigor

-  PEOT
-  PTAM
- Proposta de RAN**
-  Aproveitamentos hidroagrícolas
-  Proposta de RAN
-  Propostas de exclusão


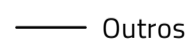



Classificação do solo

-  Solo urbano

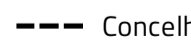
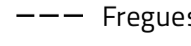
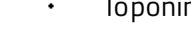
Rede rodoviária

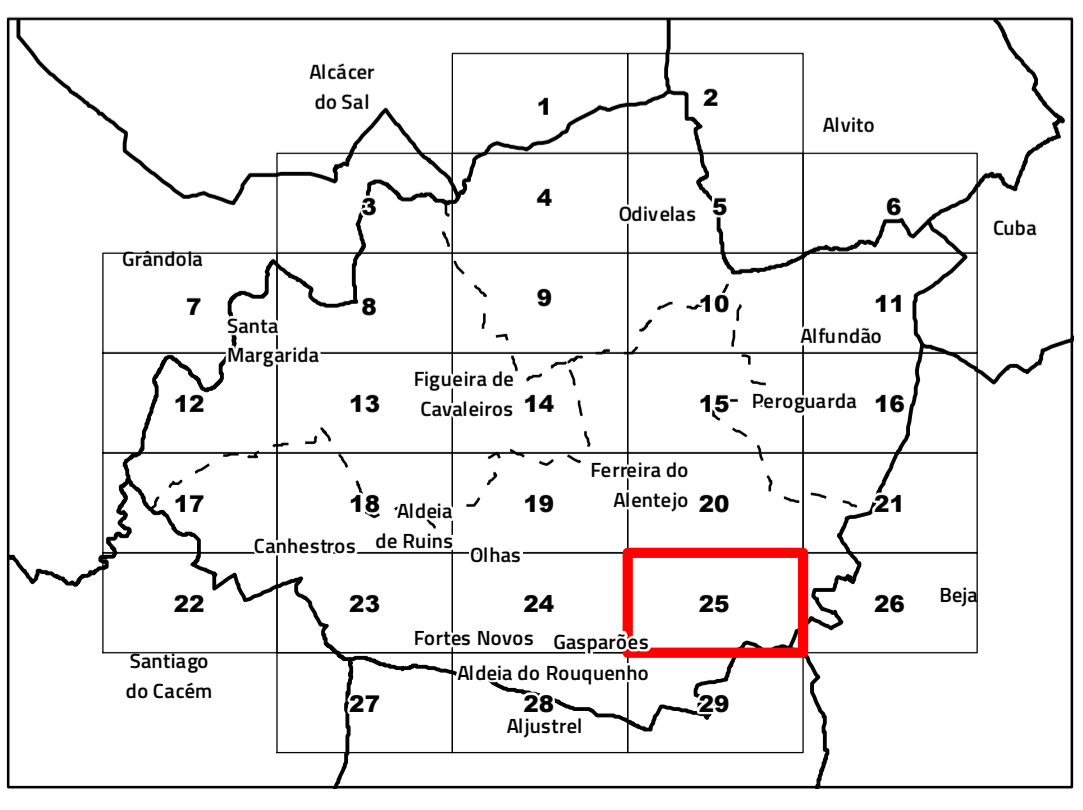
-  Rede nacional e regional
-  Rede municipal

Carta base

-  Altimetria
-  Outros caminhos
-  Cursos e linhas de água
-  Leitos e planos de água
-  Edifícios

Limites administrativos (CAOP 2022)

-  Concelho
-  Freguesia
-  Toponímia





## Câmara Municipal de Ferreira do Alentejo

---

**Revisão do Plano Diretor Municipal**  
VIII.2. Proposta de exclusões da RAN bruta

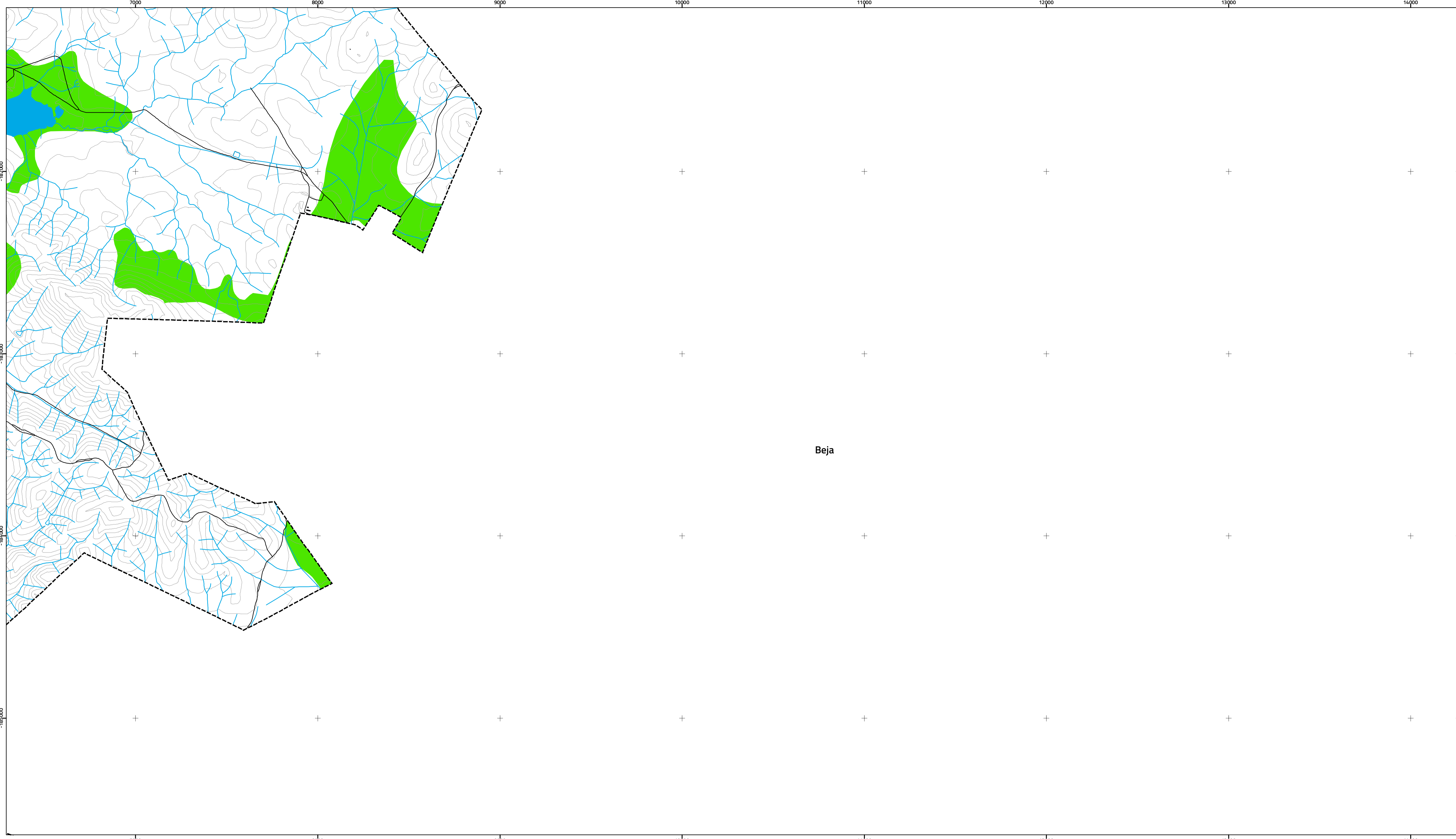
Cartografia de Referência para elaboração da Carta Base: 1:10 000 (SCN 10K)  
Entidade proprietária: AMBAAL  
Entidade produtora: Infoportugal SA  
Entidade responsável pela homologação: DGT  
Processo de homologação nº 70 de 16-04-2010  
Sistema de referência: PT-TM06/ETRS89 - European Terrestrial Reference System 1989;  
Datum Altimétrico: Cascais  
Exatidão posicional: Planimetria <=1,5 m; Altimetria <=1,7 m  
Exatidão temática: igual a 95% na completude e classificação  
Precisão posicional nominal da saída gráfica: <=2,3 m  
Limites administrativos: Carta Administrativa Oficial de Portugal versão 2022, PT-TM06/ETRS89.  
Data de edição: 14/08/2024

Folha 25

N

Escala 1:10 000









**Área de intervenção de IGT em vigor**

-  PEOT
-  PTAM



**Proposta de RAN**

-  Aproveitamentos hidroagrícolas
-  Proposta de RAN
-  Propostas de exclusão






**Classificação do solo**

-  Solo urbano




**Rede rodoviária**

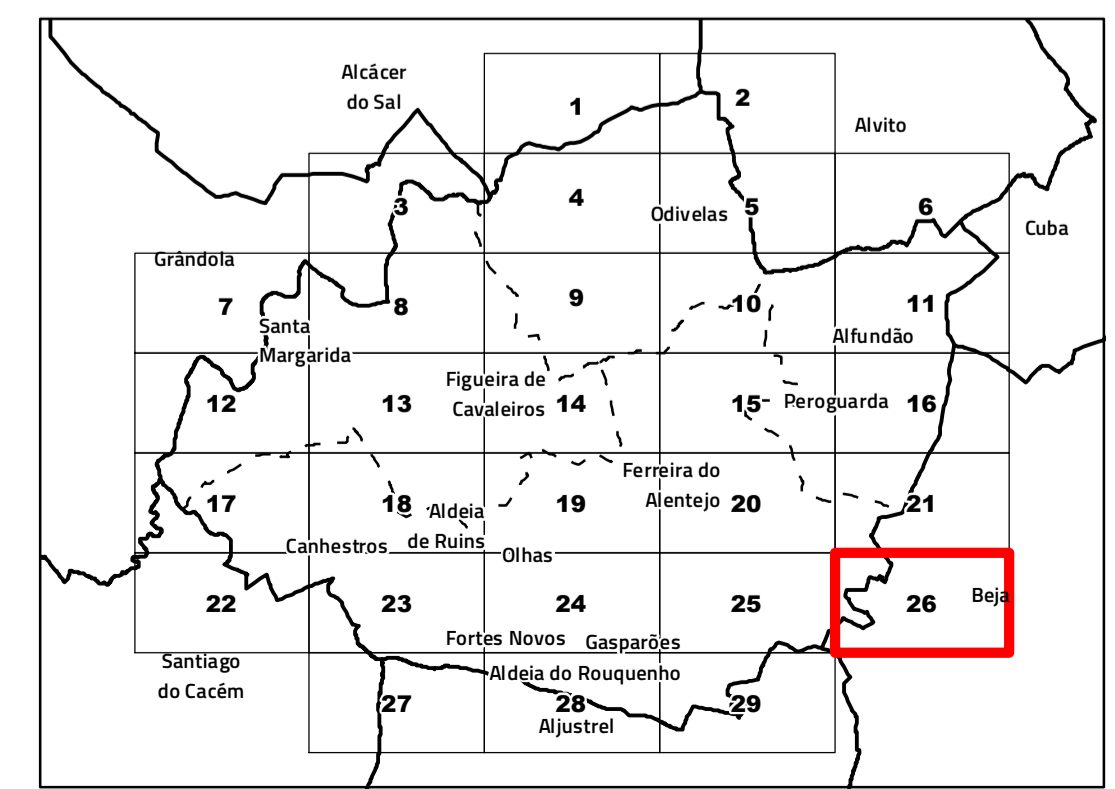
-  Rede nacional e regional
-  Rede municipal

**Carta base**

-  Altimetria
-  Outros caminhos
-  Cursos e linhas de água
-  Leitos e planos de água
-  Edifícios

**Limites administrativos (CAOP 2022)**

-  Concelho
-  Freguesia
-  Toponímia





**Câmara Municipal de Ferreira do Alentejo**

---

**Revisão do Plano Diretor Municipal**

**VIII.2. Proposta de exclusões da RAN bruta**

Cartografia de Referência para elaboração da Carta Base: 1:10 000 (SCN 10K)

Entidade proprietária: AMBAAL

Entidade produtora: Infoportugal SA

Entidade responsável pela homologação: DGT

Processo de homologação nº 70 de 16-04-2010

Sistema de referência: PT-TM06/ETRS89 - European Terrestrial Reference System 1989;

Datum Altimétrico: Cascais

Exatidão posicional: Planimetria <=1,5 m; Altimetria <=1,7 m


Exatidão temática: igual a 95% na completude e classificação

Precisão posicional nominal da saída gráfica: <=2,3 m

Limites administrativos: Carta Administrativa Oficial de Portugal versão 2022, PT-TM06/ETRS89.

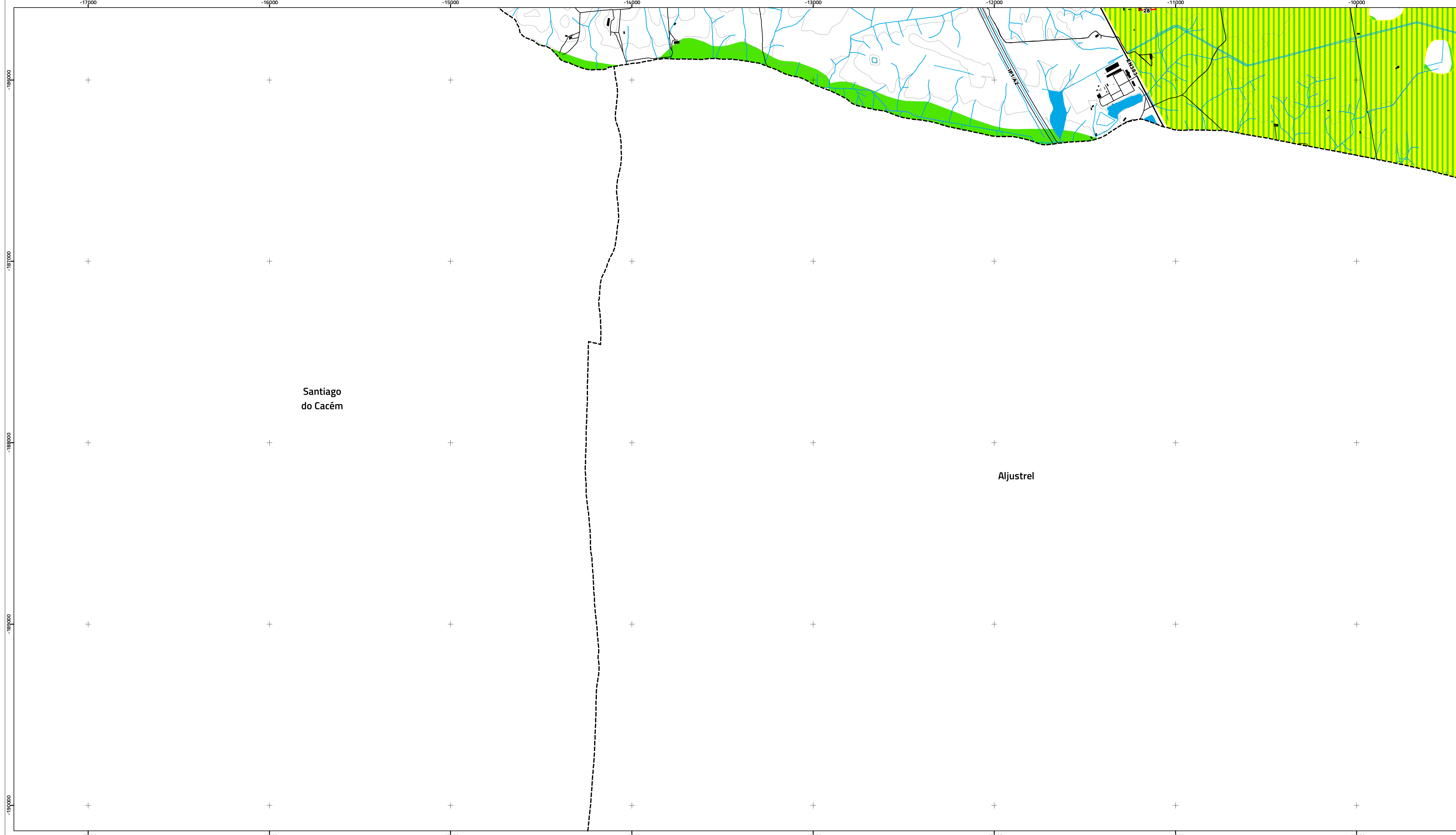
Data de edição: 14/08/2024

Folha 26



Escala 1:10 000





**Área de intervenção de IGT em vigor**

- PEOT
  - PTAM
- Proposta de RAN**
- Aproveitamentos hidroagrícolas
  - Proposta de RAN
  - Propostas de exclusão

**Classificação do solo**

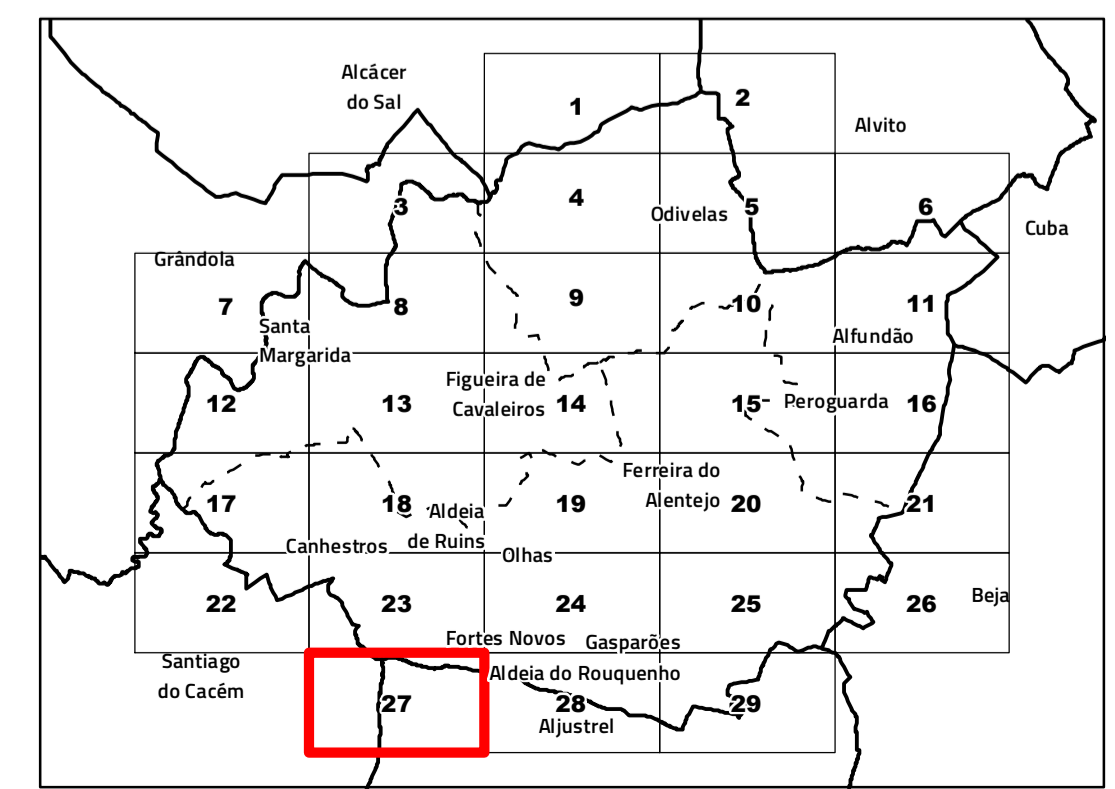
- Solo urbano

**Rede rodoviária**

- Rede nacional e regional
- Rede municipal

**Carta base**

- Altimetria
  - Outros caminhos
  - Cursos e linhas de água
  - Leitos e planos de água
  - Edifícios
- Limites administrativos (CAOP 2022)**
- Concelho
  - Freguesia
  - Toponímia



**Câmara Municipal de Ferreira do Alentejo**

---

**Revisão do Plano Diretor Municipal**

**VIII.2. Proposta de exclusões da RAN bruta**

Folha 27

---

Cartografia de Referência para elaboração da Carta Base: 1:10 000 (SCN 10k)

Entidade proprietária: AMBAAL

Entidade produtora: Infoportugal SA

Entidade responsável pela homologação: DGT

Processo de homologação nº 70 de 16-04-2010

Sistema de referência: PT-TM06/ETRS89 - European Terrestrial Reference System 1989;

Datum Altimétrico: Cascais

Exatidão posicional: Planimetria <=1,5 m; Altimetria <=1,7 m

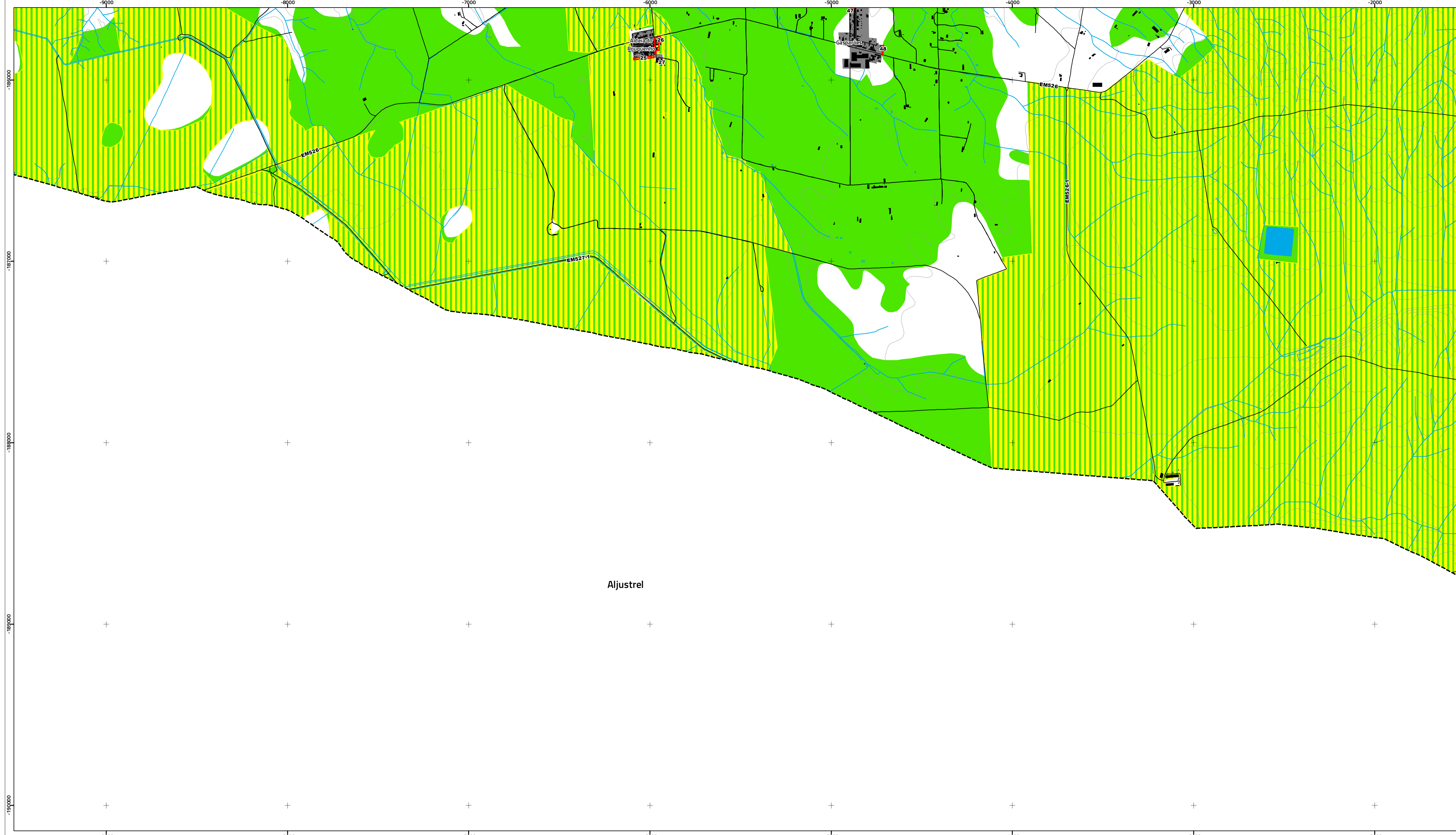
Exatidão temática: igual a 95% na completude e classificação

Precisão posicional nominal da saída gráfica: <=2,3 m

Limites administrativos: Carta Administrativa Oficial de Portugal versão 2022, PT-TM06/ETRS89.

Data de edição: 14/08/2024

RTGeo  
Planeamento e Ordenamento do Território



Área de intervenção de IGT em vigor

- PEOT
  - PTAM
- Proposta de RAN**
- Aproveitamentos hidroagrícolas
  - Proposta de RAN
  - Propostas de exclusão

**Classificação do solo**

- Solo urbano

**Rede rodoviária**

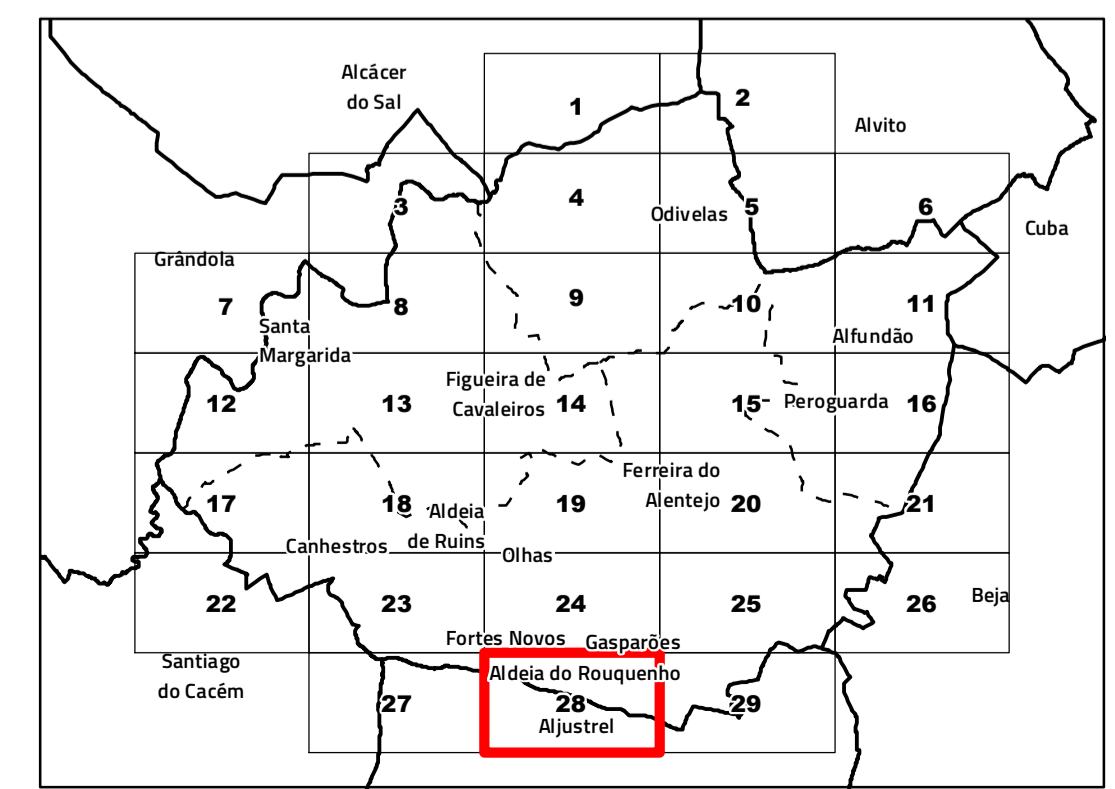
- Rede nacional e regional
- Rede municipal

**Carta base**

- Altimetria
- Outros caminhos
- Cursos e linhas de água
- Leitos e planos de água
- Edifícios

**Limites administrativos (CAOP 2022)**

- Concelho
- Freguesia
- Toponímia



**Câmara Municipal de Ferreira do Alentejo**

---

**Revisão do Plano Diretor Municipal**

**VIII.2. Proposta de exclusões da RAN bruta**

Folha 28






---

Cartografia de Referência para elaboração da Carta Base: 1:10 000 (SCN 10K)  
Entidade proprietária: AMBAAL  
Entidade produtora: Infoportugal SA  
Entidade responsável pela homologação: DGT  
Processo de homologação nº 70 de 16-04-2010  
Sistema de referência: PT-TM06/ETRS89 - European Terrestrial Reference System 1989;  
Datum Altimétrico: Cascais  
Exatidão posicional: Planimetria <=1,5 m; Altimetria <=1,7 m  
Exatidão temática: igual a 95% na completude e classificação  
Precisão posicional nominal da saída gráfica: <=2,3 m  
Limites administrativos: Carta Administrativa Oficial de Portugal versão 2022, PT-TM06/ETRS89.  
Data de edição: 14/08/2024


Escala 1:10 000



**Área de intervenção de IGT em vigor**

-  PEOT
-  PTAM
- Proposta de RAN**
-  Aproveitamentos hidroagrícolas
-  Proposta de RAN
-  Propostas de exclusão






**Classificação do solo**

-  Solo urbano




**Rede rodoviária**

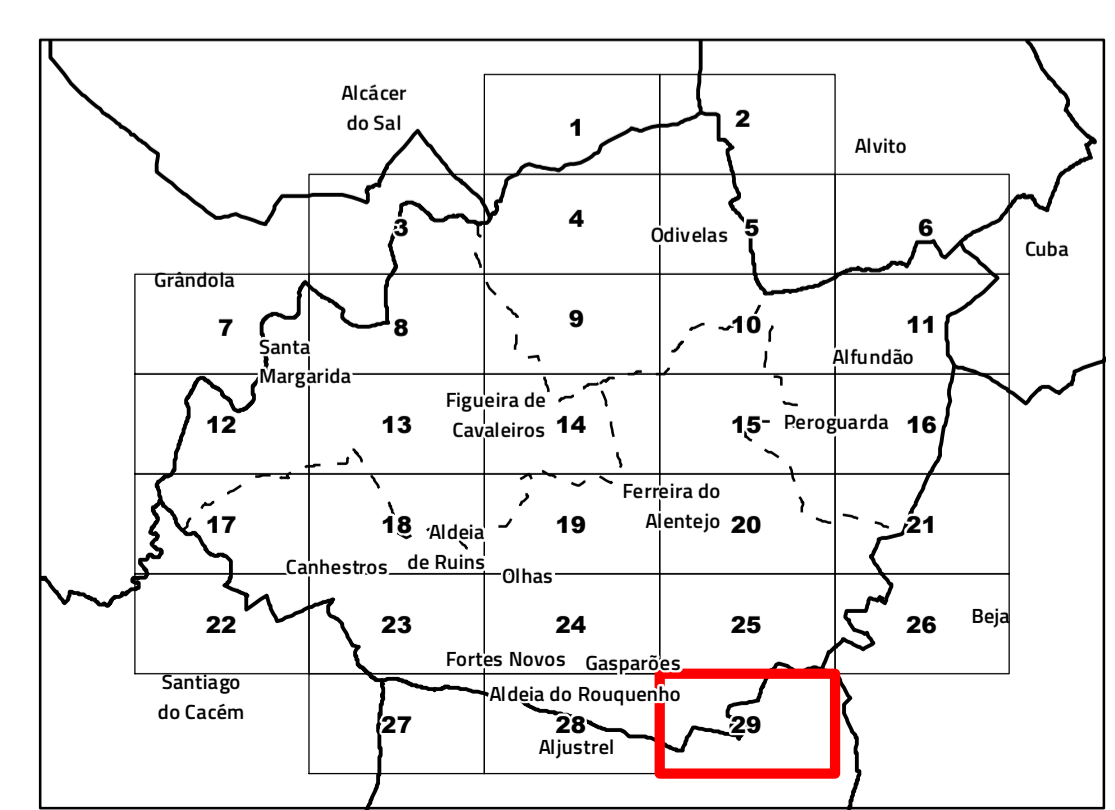
-  Rede nacional e regional
-  Rede municipal


**Carta base**

-  Altimetria
-  Outros caminhos
-  Cursos e linhas de água
-  Leitos e planos de água
-  Edifícios

**Limites administrativos (CAOP 2022)**

-  Concelho
-  Freguesia
-  Toponímia





**Câmara Municipal de Ferreira do Alentejo**

---

**Revisão do Plano Diretor Municipal**

**VIII.2. Proposta de exclusões da RAN bruta**

Cartografia de Referência para elaboração da Carta Base: 1:10 000 (SCN 10K)

Entidade proprietária: AMBAAL

Entidade produtora: Infoportugal SA

Entidade responsável pela homologação: DGT

Processo de homologação nº 70 de 16-04-2010

Sistema de referência: PT-TM06/ETRS89 - European Terrestrial Reference System 1989;

Datum Altimétrico: Cascais

Exatidão posicional: Planimetria <=1,5 m; Altimetria <=1,7 m


Exatidão temática: igual a 95% na completude e classificação

Precisão posicional nominal da saída gráfica: <=2,3 m

Limites administrativos: Carta Administrativa Oficial de Portugal versão 2022, PT-TM06/ETRS89.

Data de edição: 14/08/2024

Folha 29



Escala 1:10 000

